



Kampovanje u SRBIJI

Dobrodošli na prezentaciju kamping turizma u Srbiji!



Srbija kao destinacija izuzetnih prirodnih odlika, kampere može da ugosti na obalama velikih i malih reka i jezera, ali i u seoskim voćnjacima, na predivnim, šarenim livadama, brežuljcima, obroncima brda, uz bare i močvare, velike i stare šume, na pesku, u planini, nadomak gradova.

U poređenju sa zemljama zapadne Evrope, kamping turizam u Srbiji je, ipak, još uvek u povoju. No, broj kampova iz godine u godinu raste i ovaj sve popularniji oblik putovanja širom sveta, postaje tema i u domaćem turističkom prometu. Izuzetni prirodni kamping potencijali Srbije, tranzitni karakter zemlje, kao i izuzetno kvalitetno gostoprimstvo i domaćinstvo na ovom prostoru, odlični su preduslovi za razvoj ove grane turističke privrede i model očuvanja životne sredine za generacije koje dolaze.

U ovoj brošuri i na adresi www.camping.rs predstavljamo 38 kampova u tri oblika kampovanja: kamp, kamping odmorište i kampiralište. Na ovaj način omogućuje se razvijanje svih oblika kampovanja i pokreće razvoj malog i srednjeg preduzetništva. Evropski kamperi rado posećuju Srbiju ili prolaze kroz nju na putu do Crne Gore, Bugarske, Grčke. Uživaju u prelepim predelima, prirodnim atrakcijama, dobrom i ukusnoj hrani, ali i u interakciji sa domaćinima čije gostoprimstvo ne zaboravljaju. Uslovi u kampovima se unapređuju iz sezone u sezonu, a samim tim i svest onih koji održavaju i gazduju, i sve je veći broj onih koji u ovoj branši vide ozbiljne poslovne šanse.

Posetite Srbiju i kampujte kod nas! Nemamo kampove od 4 i 5 zvezdica, ali nas krasi dobar kamping doživljaj kakav se rado pamti i podseća na dragocen i prirodan spoj čoveka i prirode.



Camping In SERBIA

Welcome to a presentation of camping tourism in Serbia!



In Serbia, as a destination blessed with an array of outstanding natural features, campers can make themselves at home on the banks of its large and small rivers, lakes, in rural orchards, in exceptionally beautiful, colourful meadows, on hillocks and hillsides, next to ponds and wetlands, in large and old forests, on sandy banks, in the mountains and near to towns and cities.

Compared to countries in Western Europe, camping tourism in Serbia is still in its infancy. However, the number of campsites in Serbia is growing year after year and this ever more popular form of travel is becoming a hot topic in Serbia itself. Serbia's exceptional natural camping potential, its position as a transit country, its excellent hospitality and the warm welcome visitors receive are excellent foundations for the development of this type of tourism and a model for protecting the environment for the future generations.

In this brochure and at the website www.camping.rs, we present 38 campsites covering campsites, camping areas and camping parking sites. This facilitates the development of all forms of camping and boosts the development of small- and medium-sized enterprises.

Many European campers visit Serbia or are in transit through Serbia on their way to Montenegro, Bulgaria or Greece. They enjoy its beautiful landscapes, natural attractions, well-prepared and tasty food and interacting with their hosts whose hospitality is something they won't forget. The conditions in the campsites are being improved every season by those who maintain and run them, and an increasing number of people see serious business opportunities in this field of tourism.

Visit Serbia and enjoy camping in our country. We don't have 4 or 5-star campsites, but we have an unforgettable camping experience to offer, which reminds us of the precious and natural link human and nature share.



Campingplätze in SERBIEN

Herzlich willkommen in Serbien! Entdecken Sie unser vielfältiges Campingangebot!



Serbien als Reiseziel mit außerordentlicher Naturvielfalt heißt Campinggäste an den Ufern großer und kleiner Flüsse, an Seen, aber auch in ländlich gelegenen Obstgärten, auf wunderschönen bunten Wiesen, Hügeln, Berghängen, neben Teichen und Sümpfen, großen und alten Wäldern, auf Sand, in den Bergen sowie in Stadtnähe willkommen.

Der Campingtourismus in Serbien befindet sich im Vergleich zu westeuropäischen Ländern noch immer in der Entwicklung. Jedoch wächst die Anzahl an Campingplätzen von Jahr zu Jahr, und diese weltweit immer beliebter werdende Art zu Reisen wird auch in der einheimischen Tourismusbranche thematisiert. Das außerordentliche und natürliche Campingpotenzial Serbiens, der Transitcharakter des Landes sowie die unbeschreibliche Gastfreundschaft und wunderschönen Landschaften dieser Region bieten ideale Voraussetzungen für die Entwicklung dieses Tourismuszweigs, der als Model zum Erhalt dieses Lebensumfeldes für zukünftige Generationen dient.

In dieser Broschüre sowie auf der Internetseite www.camping.rs stellen wir Ihnen 38 Campingplätze in drei Campingformen vor: Campingplatz, Mini-Campingplatz und Campingraststätte. Auf diese Weise wird die Entwicklung aller Campingformen ermöglicht und kleine sowie mittlere Unternehmer gefördert. Europäische Camper besuchen Serbien gerne oder durchqueren es auf Ihrem Weg nach Montenegro, Bulgarien oder Griechenland. Sie genießen die herrlichen Vororte, die Naturschönheiten, gutes und schmackhaftes Essen ebenso wie die unvergessliche Interaktion mit Ihren Gastgebern. Die Bedingungen auf den Campingplätzen werden von Saison zu Saison besser und damit auch das Bewusstsein derjenigen, die sie instand halten und verwalten, sodass die Anzahl jener Menschen steigt, die in dieser Branche ernsthafte Geschäftschancen sehen.

Besuchen Sie Serbien und campen Sie bei uns! Wir haben zwar keine 4 oder 5 Sterne Campingplätze, aber bieten dennoch ein tolles Campingerlebnis, an das Sie gerne zurückdenken werden und das Sie an die wertvolle und natürliche Verbindung zwischen Mensch und Natur erinnert.

KATEGORIZACIJA KAMPOVA U SRBIJI

- * Kamp – kategorizovani kampovi – od 1 do 4 zvezdice – standardni kamp namenjen svim oblicima kampovanja;
- * Kamping odmorište – manji kamp do 20 kamping parcela – ne kategorizuje se, zadovoljava minimalne tehničke uslove i prisutan u seoskim domaćinstvima i zaštićenim prirodnim zonama;
- * Kampiralište – kamping parking do 20 kamping parcela – ne kategorizuje se, zadovoljava minimalne tehničke uslove i prisutan u urbanim gradskim centrima, na tranzitnim koridorima kao tranzitni kamp (uz pumpe i servisne službe) i u okviru postojećih banjско-lečilišnih centara.

CATEGORISATION OF CAMPSITES IN SERBIA:

- * Campsite – categorised campsites – from 1 to 4 stars – a standard campsite intended to cater for all forms of camping
- * Camping area – a smaller-size campsite with up to 20 pitches – not subject to categorisation, satisfies minimal technical conditions and can be found in rural households and protected nature zones;
- * Camping parking site – parking with up to 20 pitches – not subject to categorisation, meets minimum technical conditions. Can be found in urban centres, on transit corridors as a transit camp (near petrol stations and service stations) and within the compounds of existing spa resort centres.

KATEGORIEN DER CAMPINGPLÄTZE IN SERBIEN

- * Campingplatz – kategorisierter Campingplätze - 1 bis 4 Sterne – Standard-Campingplätze für alle Campingformen;
- * Mini-Campingplatz – kleinere Campingplätze mit bis zu 20 Stellplätzen – sie werden nicht kategorisiert, erfüllen die technischen Mindestvoraussetzungen und befinden sich vorwiegend in ländlichen Gegenden und Naturschutzgebieten;
- * Campingraststätte – Campingplätze mit bis zu 20 Stellplätzen – sie werden nicht kategorisiert, erfüllen die technischen Mindestvoraussetzungen und befinden sich vorwiegend in Stadtzentren, an Transitwegen als Transicampingplätze (an Tankstellen und Reparaturwerkstätten) sowie im Umkreis von Heil- und Kurorten.



LEGENDA / LEGEND / LEGENDE

	Otvoreni bazen Jezero za plivanje	Open Air Swimming Pool Lake - Swimming	Schwimmbad im Freien See - Schwimmen möglich
	Ribolov	Fishing	Angeln
	Telefon	Phone	Telefon
	Sanitarni čvor	Toilets	Sanitäranlagen
	Recepcija	Reception	Rezeption
	Dozvoljeni kućni ljubimci	Available for Pets	Haustiere erlaubt
	Mesta za šatore	Camping pitches	Zeltplätze
	Parking	Parking	Parkplätze
	Sportski tereni	Sport Facilities	Sportanlagen
	Istorijski lokaliteti	Historic Area	Historische Lokalität
	Penjanje / Planinarenje	Climbing / Mountaineering	Bergsteigen
	Mašina za pranje veša	Laundry	Waschmaschine
	Restoran	Restaurant	Restaurant
	Teren za tenis	Tennis Court	Tennisplatz
	Bar	Bar	Bar
	Apartmani/ Bungalovi	Accommodation /Bungalows	Unterkunft/Bungalows
	Mesta za karavan prikolice/kampere	Caravanning - Motorhome - sites	Campingwagenplätze
	Kamp u blizini auto-puta	Camp in Highway vicinity	Camping in der Nähe der Autobahn
	wi fi	wi fi	wi fi

T: +381 22 2656 214;
+381 64 644 2017;
F: +381 22 2656 214
E: camping@zasavica.org.rs
W: camping-zasavica.com

T/F: +381 22 618 275
E: turistorgsm@yahoo.com
W: www.tosmomi.rs



LON 44.960556 N
LAT 19.523056 E

1. ZASAVICA



Nalazi se 12 km južno od autoputa E-70 Beograd–Zagreb, 80 km zapadno od Beograda i 62 km južno od Novog Sada. Kamp „Zasavica“ je jedan od najmlađih, ali najmodernijih i najopremljenijih kampova u Srbiji, sa kapacitetom od 42 kamping parcele a poseduje i zimsku lokaciju za kampovanje.



Uživajte u prelepom ambijentu rezervata Zasavica i iskoristite priliku da posetite antički grad Sirmium (Sremska Mitrovica), jednu od nekadašnje četiri prestonice Rimskog carstva. Proverite zašto je ovaj kamp na 43. mestu za 2013. godinu i na 79. mestu u 2014. godini u kategoriji 100 najboljih kampova - po mišljenju evropskih kampera na www.camping.info.



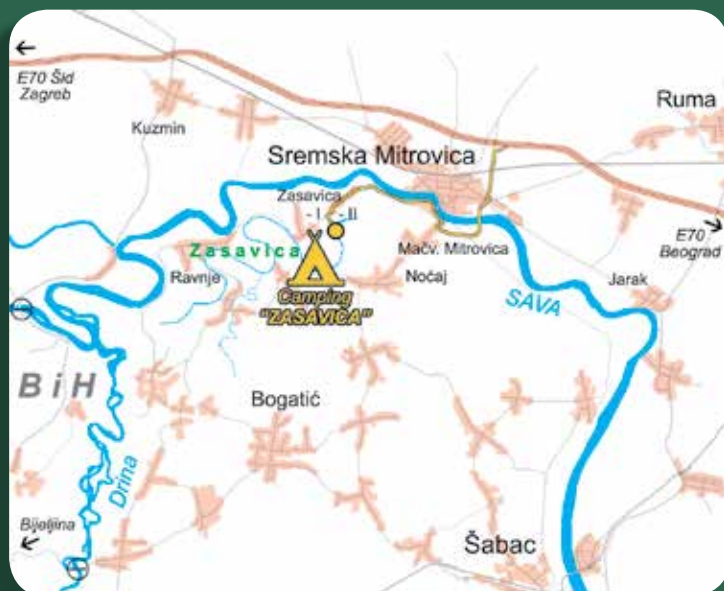
This campsite is located 12 km south of the E70 Belgrade–Zagreb motorway, 80 km west of Belgrade and 62 km south of Novi Sad. The “Zasavica” campsite is one of the newest, most modern and best-equipped campsites in Serbia, with a capacity of 42 pitches with an additional location for winter camping. Campers can enjoy the extraordinarily beautiful surroundings of the Zasavica Reserve and take advantage of an opportunity to visit the ancient town of Sirmium (Sremska Mitrovica) – one of the four capitals of the Roman Empire. This campsite is ranked 43rd (2013) and 79th (2014) in the category of the 100 best campsites according to European campers on the website www.camping.info.



3



Der Campingplatz „Zasavica“ liegt 12 km südlich von der Autobahn Belgrad – Zagreb E-70, 80 km westlich von Belgrad und 62 km südlich von Novi Sad. Der Campingplatz „Zasavica“ ist einer der jüngsten, aber auch modernsten und am besten ausgestatteten Campingplätze in Serbien mit einer Kapazität von 42 Stellplätzen und zusätzlichen Winterstellplätzen. Genießen Sie das wunderschöne Ambiente des Naturreservats Zasavica und nutzen Sie die Gelegenheit für einen Besuch der antiken Stadt Sirmium (Sremska Mitrovica) – eine der ehemaligen vier Residenzstädte des Römischen Reiches. Überzeugen Sie sich selbst davon, warum dieser Campingplatz – laut Meinung der Camper auf der Webseite www.camping.info – im Jahr 2013 Platz 43 und im Jahr 2014 Platz 79 in der Kategorie der besten 100 Campingplätze belegt hat.



Camp Offer/Campingangebot

Open/Geöffnet: 15.04.-01.11.

Category/Kategorie:

Camping area/ Mini Campingplatz

Address/Adresse: Aleksandra Markovića bb, Selo Zasavica II, 22000 Sremska Mitrovica





LON 43.72134 N
LAT 19.70859 E

camp info

T: +381 31 845 103;
+381 64 851 7651
F: +381 31 841 646
E: camp@zlatibor.org.rs
W: www.zlatibor.org.rs

tourist info

T/F: +381 31 845-103
E: info@zlatibor.org.rs
W: www.zlatibor.org.rs

2. ZLATIBOR



Kamp "Zlatibor" nalazi se na magistralnom putu E-763, nedaleko od centra Zlatibora, u prelepoj borovoj šumi. Nov i kvalitetno opremljen kamp površine od 1,5 ha raspolaže sa 60 kamping mesta i moderno opremljenim objektom u okviru koga se nalazi sanitarni blok, letnjikovac i kuhinja. Opremljen je i trokaderom za pražnjenje hemijskih toaleta i posebnim prostorom za odlaganje smeća. Pored prelepog okruženja ovaj kamp ima veliku vrednost i kao tranzitni kamp na putu do Crne Gore. Posetioци kampa na raspolaganju imaju sve blagodati Zlatibora, od aktivnog odmora i zlatiborskih specijaliteta do brojnih mogućnosti za dnevne izlete u okolini (etno selo Sirogojno, Stopića pećina, Kremna, Mokra gora, "Šarganska osmica"...).



The "Zlatibor" campsite is located on the E-763 main road, not far from the centre of the Zlatibor mountain resort in an exceptionally beautiful pine forest. The new campsite is equipped with quality equipment, covers an area of 1.5 ha with 60 camping pitches and has a sanitary block, summer house and kitchen area. The site also has facilities for emptying chemical toilets and a separate waste disposal area. Apart from the beautiful environment, this campsite is also used as a transit campsite for tourists on their way to Montenegro. Visitors to the campsite have all the attractions of Zlatibor at their disposal, ranging from outdoor activities, Zlatibor's food specialities and a large number of options for daily excursions in the surrounding area (the ethno village of Sirogojno, the Stopića Cave, the village of Kremna, the Mokra Gora Nature Park and the Šargan Eight narrow-gauge railway).



Der Campingplatz „Zlatibor“ befindet sich an der Hauptverkehrsstraße E-763 unweit vom Zentrum von Zlatibor in einem wunderschönen Kiefernwald. Dieser neue und gut ausgestattete Campingplatz mit einer Gesamtfläche von 1,5 ha verfügt über 60 Stellplätze und ein modern eingerichtetes Gebäude, in dem sich Sanitäranlagen, ein Sommerhaus und eine Küche befinden. Auf dem Campingplatz befinden sich ein Abflusssystem für das Entleeren von Chemietoiletten sowie ein getrennter Raum für die Müllentsorgung. Dieser Campingplatz zeichnet sich neben seiner wunderschönen Umgebung auch als Transitcamp auf dem Weg nach Montenegro aus. Den Besuchern des Campingplatzes stehen alle Vorteile von Zlatibor zur Verfügung: vom Aktivurlaub und regionalen Spezialitäten bis hin zu zahlreichen Angeboten an Tagesausflügen in die Umgebung (das Ethnodorf Sirogojno, die Höhle Stopić, die Dörfer Kremna und Mokra Gora, die Gebirgsbahn „Šarganska osmica“ (zu Deutsch: Šarganbahn oder Šarganer Achter)...).



Camp Offer/Campingangebot

Open/Geöffnet: 01.04. - 01.11.06 – 24 h
Category/Kategorie: Campsite/Campingplatz ***
Address/Adresse: Tić polje, 31315 Zlatibor



T: +381 69 2519970;
+381 63 8399367;
+381 69 766 788
E: enigmakamp@gmail.com
W: www.enigmacamping.com

T: +381 17 422 555, 7456 505
T/F: +381 17 417 545
E: info@tovranje.rs
W: www.turistickavranje.rs



LON 42.507754 N
LAT 21.904729 E

3. ENIGMA



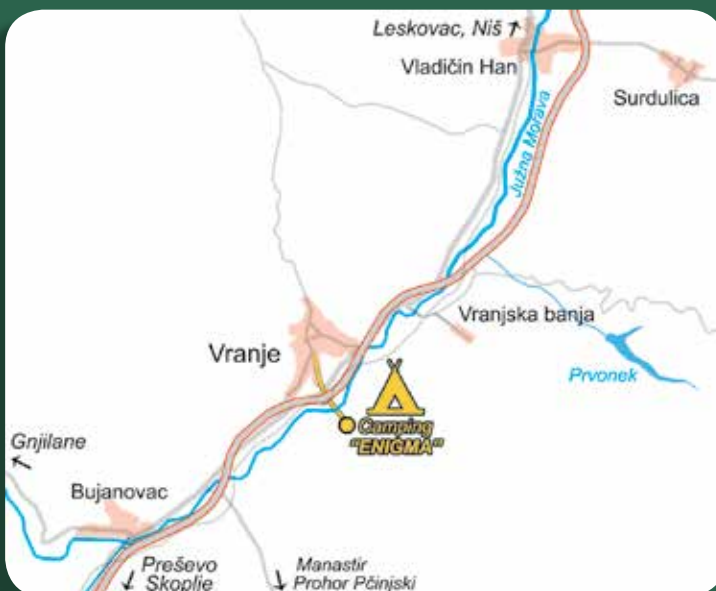
Popularni tranzitni kamp „Enigma“, kapaciteta 20 parcela, nalazi se 2 km južno od Vranja i auto-puta E-75. S obzirom da je lociran van urbane sredine i značajnih saobraćajnica omogućava odmor u potpuno mirnom prirodnom ambijentu. Pored dodatnih sadržaja kampa (otvoreni bazeni, restoran, bašta), posetioci su u mogućnosti da istraže atraktivnu okolinu (Vranjsku banju, Vlasinsko jezero, manastir Prohor Pčinjski). Omiljeno je mesto kampera na putu do Grčke i već poznato po izuzetnom gostoprimstvu. Posebno je pogodan za motocikliste i bicikliste koji mogu da spavaju u šatorima, kao i na veštačkoj travi u balonu.



“Enigma” is a popular transit camping area, with a capacity of 30 pitches and is located 2 km to the south of the town of Vranje and the E-75 motorway. The camping area is far away from urban areas and traffic, providing an ideal holiday in a peaceful and natural environment. In addition to the camp's facilities (outdoor pools, restaurant, terrace), visitors can also explore the attractive surroundings (Vranjska Banja Spa, Vlasina Lake, Prohor Pčinjski Monastery). This campsite is already a favourite stop for campers on their way to Greece and is famous for its hosts' excellent hospitality. It is particularly suitable for bikers and cyclists who can sleep in tents and on artificial grass in a balloon.




Das beliebte Transitcamp „Enigma“ mit 20 Stellplätzen liegt 2 km südlich von Vranje und der Autobahn E-75 entfernt. Da sich das Camp außerhalb besiedelter Orte und lauter Verkehrswege befindet, ermöglicht es einen vollkommen ruhigen Urlaub in der Natur. Neben zusätzlichen Angeboten (Freibad, Restaurant, Garten) haben die Besucher auch die Möglichkeit, die attraktive Umgebung zu erkunden (Kurort Vranje, Vlasinasee, Kloster des Hl. Prohor Pčinjski). „Enigma“ ist ein beliebter Standort für Camper auf der Reise nach Griechenland und bekannt für seine außerordentliche Gastfreundlichkeit. Besonders geeignet ist er für Motorrad- und Fahrradfahrer, die in Zelten oder einem Ballon auf dem Kunstrasen übernachten können.



Camp Offer/Campingangebot

Open/Geöffnet: 01.04. - 31.10.
**Category/Kategorie: Camping area/
Mini-Campingplatz**
**Address/Adresse: Kupinince bb,
17500 Vranje**





LON 44.878588 N
LAT 20.355062 E

T: +381 11 2199 072;

+381 11 630 48 61

F: +381 11 2610 425

E: office@campdunav.com;

campdunav@amkjedinstvo.rs

W: www.campdunav.com;

www.amkjedinstvo.rs

camp info

tourist info

T: +381 11 2635 622

F: +381 11 3625 060

E: tobsekretarica@tob.rs

W: www.tob.rs

4. DUNAV



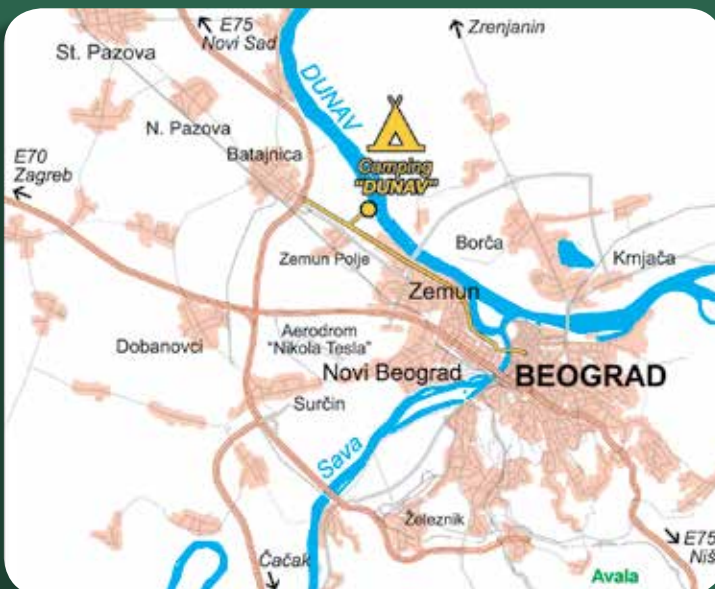
Kamp „Dunav“ nalazi se u Zemunu, na samoj obali Dunava, 10 km od Beograda i 1 km od autoputa E-75, izlaz za Zemun polje. Spada u red manjih kampova, a odlikuje se prelepim položajem sa pogledom na Dunav i Beograd. Namenjen je prevashodno turistima u tranzitu. Za one koji žele da posete glavni grad Srbije, blizina Beograda je najveća pogodnost ovog kampa. Kamp raspolaže sa 50 kamping jedinica, 7 dvokrevetnih bungalova, kao i 3 dvokrevetne i 3 trokrevetne sobe sa kupatilima u apartmanskom objektu. U kampu postoji restoran sa 40 mesta.



The “Dunav” campsite is located in Zemun, on the very banks of the Danube, 10 km from Belgrade and 1 km from the E-75 motorway – exit at Zemun Polje. It is a small campsite in a unique location overlooking the Danube and Belgrade. It is intended primarily for tourists who are in transit. For those who want to visit the capital of Serbia, the proximity of Belgrade is the biggest advantage of this campsite. There are 50 camping pitches, 7 double-bed bungalows as well as an apartment block with 3 double rooms and 3 triple rooms with bathrooms. There is also a restaurant with seating for 40 located at the campsite.



Der Campingplatz „Dunav“ (zu Deutsch: Donau) befindet sich im Belgrader Stadtteil Zemun direkt am Ufer der Donau 10 km vom Stadtzentrum und 1 km von der Autobahn E-75 Ausfahrt: Zemun Polje entfernt. Der Campingplatz gehört zu den kleineren Campingplätzen und zeichnet sich durch seine wunderschöne Lage mit Ausblick auf die Donau und Belgrad aus. Er ist in erster Linie für Durchreisende vorgesehen. Für diejenigen, die gerne die serbische Hauptstadt besuchen möchten, ist der Campingplatz aufgrund seiner Nähe zu Belgrad nahezu ideal. Er verfügt über 50 Stellplätze, 7 Zweibettbungalows sowie über 3 Zwei- und 3 Dreibettzimmer mit Bad, die sich im Apartmenthaus befinden. Hier finden Sie auch ein Restaurant mit 40 Sitzplätzen.



Camp Offer/Campingangebot

**Open/Geöffnet: 01.04.–31.10.
00 - 24 h**

**Category/Kategorie: Campsite/
Campingplatz ****

**Address/Adresse: Batajnički
drum 7.deo, br. 12,
11080 Zemun-Beograd**



camp info

T: +381 11 254 0 254;
+381 69 2540654
E: etnozk@gmail.com
W: www.zornicakuca.rs

tourist info

T: +381 11 2635 622
F: +381 11 3625 060
E: tobsekretarica@tob.rs
W: www.tob.rs



LON 44.57756 N
LAT 20.38827 E

5. ZORNIĆA KUĆA



Ovaj prelep izletnički kompleks prostire se na tri hektara idiličnog šumadijskog krajolika, sa nesvakidašnjim pogledom na Kosmaj. Pravi mali raj za kampere i ljubitelje prirode u blizini glavnog grada Srbije. Mali i simpatičan – kamping odmoriste u okviru etno domaćinstva, restorana i konaka „Zornića kuća“ poseduje 30 kamping parcela za sve oblike kampingovanja. U okviru odmorista se nalazi igralište za odbojku, a kompleks sadrži i restoran domaće kuhinje, etno domaćinstvo, mini zoo vrt, školu jahanja, apartmane za odmor sa 4 zvezdice. U okolini postoje brojne obeležene pešačke staze a moguće je iznajmiti i bicikl. Nezaobilazna stanica za sve one koji su na proputovanju kroz Srbiju ili na putu za Grčku, a odlučili su ipak da Beograd ne mogu da „promišle“.



This beautiful tourist complex near Belgrade spreads over three hectares of the idyllic landscapes of the Šumadija region, with an extraordinary view of Kosmaj mountain. This is a true paradise for campers and nature lovers close to Serbian capital. It is a small and cosy campsite – a camping area within a traditional household with a restaurant and a guest house called “Zornić House”. It has 30 camping pitches for all types of camping. Within the campsite there is a volleyball court and the complex also includes a restaurant serving traditional Serbian cuisine, a traditional rural household and a mini zoo, a riding school and 4-star accommodation apartments. In the surroundings there are many marked walking paths and it is also possible to rent a bike. This is an inevitable destination for all those who are travelling through Serbia or are on their way to Greece and have decided that they shouldn't miss out on seeing Belgrade, too.



7

Dieser wunderschöne Ausflugskomplex erstreckt sich auf einer Fläche von drei Hektar in der idyllischen Landschaft in Šumadija und bietet einen unsagbar schönen Ausblick auf den Berg Kosmaj. Ein wahres kleines Paradies für Camper und Naturliebhaber, ganz in der Nähe der serbischen Hauptstadt. Klein und sympathisch – ein Mini Campingplatz umgeben von Ethnohöfen, Restaurants und der Herberge „Zornića kuća“ mit 30 Stellplätzen für alle Campingformen. Auf dem Areal befinden sich ein Volleyballplatz, ein Restaurant mit regionaler Hausmannskost, ein Ethno-Haushalt, ein Mini-Tiergarten, eine Reitschule sowie 4 Sterne-Apartments. In der Nähe gibt es zahlreiche markierte Wanderwege und auch einen Fahrradverleih. Dieser Campingplatz ist eine unentbehrliche Zwischenstation für alle, die sich auf der Durchreise durch Serbien oder auf dem Weg nach Griechenland befinden und sich Belgrad nicht entgehen lassen möchten.



Camp Offer/Campingangebot

Camp Offer/Campingangebot
Open/Geöffnet: 01.04. - 31.10.
00 – 24 h
Category/Kategorie: Camping
area/Mini-Campingplatz
Address/Adresse:
Radiše Jovanovića 20,
11460 Barajevo-Beograd





LON 43.84586 N
LAT 19.57439 E

camp info

T: +381 63 8429 808
E: camping@justgo2.com
W: www.camping.rs/en/c/campsite-viljamovka-kremna-serbia/

tourist info

T: +381 31 513 485
E: tours@mts.rs
W: www.turizamuzica.org.rs

6. VILJAMOVKA



Kamping odmoriste "Viljamovka" nalazi se u selu Kremna kod Užica, na obroncima planine Tara. 15 kamping parcela smešteno je u voćnjak kruške, što pruža jedinstveno iskustvo. Kamp je poznat po lokalnoj rakiji od kruške, koja se zove „Carska Viljamovka“. Kamperi rado kampuju u ovom kampu, jer u okolini imaju veliki broj atraktivnih destinacija: selo Kremna, „Šarganska osmica“, Mokra gora i „Mečavnik“ („Drvengrad“), Nacionalni Park Tara, Zlatibor, etno sela Sirogojno i Kamena gora, kao i klisura reke Uvac.



The "Viljamovka" camping area is located in the village of Kremna near the city of Užice, on the slopes of Tara mountain. The campsite is nestled in a pear orchard, which provides a unique and 'fruitful' experience. The campsite is well-known for its local Carska Viljamovka pear brandy. Campers like to camp in this campsite because there is a large number of attractions in the vicinity: the village of Kremna, the Šargan Eight narrow-gauge railway, Mokra Gora, the Drvengrad ethno village, Tara National Park, the Zlatibor mountain resort, the Sirogojno ethno village, Kamena Gora and the Uvac river canyon.



8



Der Mini-Campingplatz „Viljamovka“ befindet sich im Dorf Kremna in der Nähe der Stadt Užica an den Hängen des Tara-Gebirges. Die 15 Stellplätze liegen in einem Birnen-Obstgarten, was ein einmaliges Erlebnis bietet. Der Campingplatz ist bekannt für seinen einheimischen Birnenschnaps namens „Kaiser-Williams-Christ-Birne“. Aufgrund der zahlreichen attraktiven umliegenden Reiseziele (das Dorf Kremna, die Schmalspurbahn Šarganer Achter, die Dörfer Mokra Gora und „Mečavnik“ (oder „Drvengrad“, zu Deutsch: Küstendorf), der Nationalpark Tara, der Berg Zlatibor, die Ethnodörfer Sirogojno und Kamena Gora sowie die Felswände des Flusses Uvac) suchen Camper diesen Campingplatz gerne auf.



ADAC Dieser Stellplatz finden Sie im ADAC Stellplatzführer www.adac.de/camping

2013



Camp Offer/Campingangebot

Open/Geöffnet: 01.05. - 01.10. 08-22h

Category/Kategorie: Camping area/Mini-Campingplatz

Address/Adresse: Selo Kremna, 31243 Mokra Gora



T: +381 62 808 9246
E: milenavasic1908@gmail.com;
devasic@gmail.com
W: www.camping.rs/en/cl
camping-area-asin/

T: +381 12 638 613
E: ticgolubac@gmail.com
W: www.stari.togolubac.rs



LON 44.641010 N
LAT 21.838954 E

7. ASIN



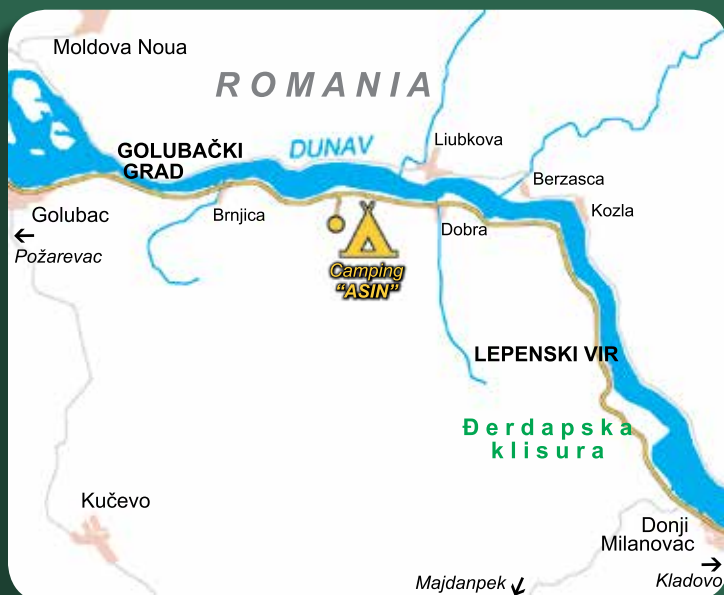
Kamp „Asin“ nalazi se u zoni nacionalnog parka „Đerdap“. Od Beograda je udaljen oko 140km i do njega se stiže magistralnim putem Beograd - Kladovo. Ovaj kamp, sa 12 parcela za smeštaj šatora, kamp prikolica i kampera, raspolaže i objektom za smeštaj sa 8 ležajeva. U blizini kampa se nalaze ostaci rimskog vojnog logora i tvrđava Golubački Grad, kao i brojne obeležene pešačke staze. Moguće je iznajmiti i bicikl. Posetioci kampa mogu posmatrati ptice, a blizina Dunava se može iskoristiti za ribolov, vožnju čamcem, kao i za razne sportove na vodi. Kamp poseduje i mini prodavnicu sa suvenirima, pićem i ostalim sitnicama. Udaljenost kampa od susednih mesta, sela Brnjica i Dobre je oko 6km, i do Golupca oko 17km, gde se gost može snabdeti svim namirnicama.



The "Asin" camping area is located in the Djerdap National Park. It is about 140 km from Belgrade away and is accessed by the main Belgrade-Kladovo road. This camping area, with 12 pitches for tents, caravans and campervans, also has an accommodation facility with 8 beds. In the surroundings of the campsite, you can visit the remains of a Roman camp and Golubac Fortress. There are many marked walking paths and it is also possible to rent a bike. Visitors can observe birds and the vicinity of the Danube can be used for fishing and boating, as well as for various water sports. The camping area also has a small shop with souvenirs, drinks and other sundries. The distance from the camping site to the neighbouring villages of Brnjica and Dobra is about 6 km, and to Golubac it is about 17 km, where guests can buy all necessary supplies.



Der Campingplatz „Asin“ liegt im Nationalpark „Đerdap“. Er ist ungefähr 140 km von Belgrad entfernt und über die Hauptverkehrsstraße Belgrad – Kladovo erreichbar. Dieser Campingplatz mit 12 Stellplätzen für Zelte, Anhänger und Wohnwagen verfügt auch über ein Haus mit 8 Betten. In der Nähe des Campingplatzes befinden sich Überreste eines römischen Militärlagers sowie die Festung Golubački Grad und zahlreiche markierte Wanderwege. Ferner gibt es einen Fahrradverleih. Besucher können Vögel beobachten, während die Nähe zur Donau zum Angeln, für Bootsfahrten sowie weitere Wassersportarten genutzt werden kann. Der Campingplatz hat auch einen Mini-Shop, in dem Souvenirs, Getränke und andere Kleinigkeiten angeboten werden. Der Campingplatz ist ca. 6 km von den Nachbarorten Brnjica und Dobra und 17 km vom Dorf Golubac entfernt, in dem sich die Besucher mit Lebensmitteln eindecken können.




Camp Offer/Campingangebot

**Open/Geöffnet: 01.05. - 30.09.
07-19h**

**Category/Kategorie: Camping
area/Mini-Campingplatz**

**Address/Adresse: selo Dobra,
Čezava, 12224 Dobra**





LON 45.17386 N
LAT 19.92946 E

camp info

T: +381 60 220 1234
E: ekokamprs@gmail.com
W: www.campingfruskagora.com

tourist info

T/F: +381 21 882 127
E: info@karlovci.org.rs
W: www.karlovci.org.rs

8. FRUŠKA GORA



Eko kamp „Fruška gora“ nalazi se u neposrednoj blizini Sremskih Karlovaca, nedaleko od izletišta Stražilovo, 4 km od regionalnog puta 22.1. Kamp je lociran na samom obodu NP „Fruška gora“ i predstavlja prvi i jedini ekokamp u Srbiji i jedini u okviru jednog nacionalnog parka kod nas. Kapacitet kampa je 30 kamping parcela za sve vrste kampovanja. Idealan je za ljubitelje prirode i sve one koji su u potrazi za mestima koja nisu zvučno i svetlosno zagađena. Blizina izletišta Stražilovo i NP „Fruška gora“ omogućavaju posetiocima kampa brojne sportsko-rekreativne aktivnosti u okolini: pešačenje, biciklizam, planinarenje, razne sportove. Posetioci kampa na raspolaganju imaju i brojne kulturno-istorijske spomenike u Sremskim Karlovcima i obližnjem Novom Sadu.

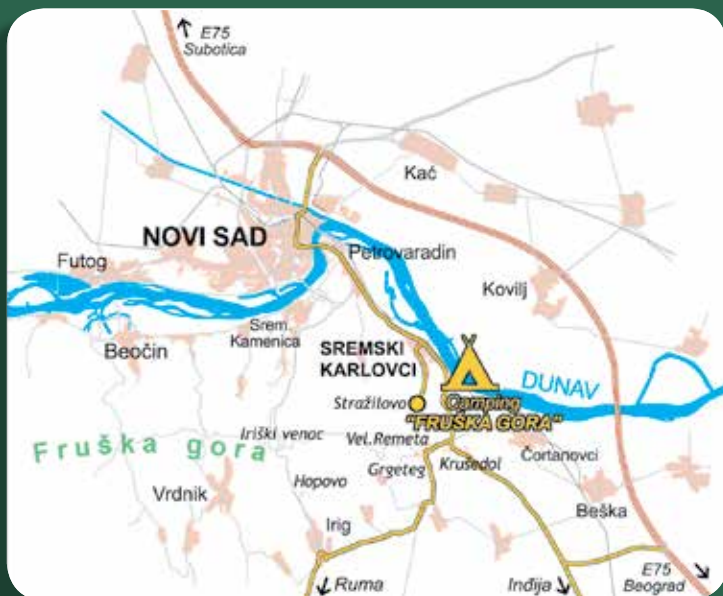


The eco-campsite of Fruška gora mountain is located in the vicinity of Sremski Karlovci, close to Stražilovo, 4 km off the 22.1 regional road. The campsite is built at the border of the National Park of Fruška gora mountain and represents the first eco-campsite in Serbia, thus being the only one such campsite in our country as part of the National Park. The capacity of the campsite is 30 camping pitches in this phase, suitable for all types of camping vehicles and equipment. It is ideal for nature lovers and all those who look for places unpolluted by the noise or the light. The vicinity of the vacation land of Stražilovo and the National Park of Fruška gora mountain provides one with numerous possibilities for sporting and recreational activities in the surrounding area: hiking, biking, climbing, various sports... Visitors of the campsite can also pay a visit to the numerous cultural-historical monuments located in Sremski Karlovci and the nearby city of Novi Sad.



Das Okocamp Fruska Gora befindet sich in der Nähe von Sremski Karlovci, unweit von Stražilovo, 4km entfernt von der regionalen Stra. e Nr. 22.1. Das Camp liegt am Rande des Nationalparks Fruska Gora und ist das erste und einzige Okocamp in Serbien sowie das einzige in einem Nationalpark befindliche in Serbien. Die Kapazität des Camps liegt bei 30 Stellplätzen für alle Campingarten. Es ist ideal für Naturliebhaber und all diejenigen, die Orte frei von Lärm- oder Lichtbelastung suchen. Die Nähe zum Ausflugsort Stražilovo und dem Nationalpark Fruska Gora eröffnet den Campbesuchern zahlreiche Möglichkeiten für Sport- und Freizeitaktivitäten in der Umgebung: Wandern, Fahrradfahren, Klettern sowie verschiedene Sportarten... Die Camper können zahlreiche kultur-historische Denkmäler in Sremski Karlovci und der naheliegenden Stadt Novi Sad besuchen

10




Camp Offer/Campingangebot

Open/Geöffnet: 01.05.-15.10.

Category/Kategorie:

Camping area/ Mini Campingplatz

Address/Adresse: Strazilovska bb,
21205 Sremski Karlovci



camp info

T: +381 64 202 01 80;
+381 62 829 94 62
E: info@stmokranjac.com
W: www.stmokranjac.com

tourist info

T: +381 (0) 19 547 555
E: toonegotin@gmail.com
W: www.toon.org.rs



LON 44.324689 N
LAT 22.536211 E

9. ST. MOKRANJAC



„St.Mokranjac“ kamping odmoriste je na samoj obali Dunava u blizini Negotina na tromedi Srbije- Bugarske -Rumunije. Smešten je u hladovini hrastovih i stabala jasena, kao i trešanja, breskvi, krušaka, jabuka, višanja, dunja, okružen šumom bagrema, punom slavuja, koja očaravajuće miriše u proleće kad procveta. Idealno je mesto za odmor i relaksaciju. Ovaj kamp poseduje i nekoliko kamp kućica koje možete iznajmiti. Kamp ima i vez za čamce i jahtice na samoj obali Dunava. Do kamping odmorista se stize asfaltnim putem koji je ujedno i biciklisticka ruta Euro velo 6.



The "St. Mokranjac" camping area is situated on the very banks of the Danube, near Negotin on the borders of Serbia, Bulgaria and Romania. It is located in the shade of oak and ash trees, as well as cherry, peach, pear, apple and quince trees, surrounded by a forest of acacia which has an enchanting scent in spring when they bloom. This camping site is an ideal place for rest and relaxation. It also has several caravans which can be rented. There are moorings for boats and yachts on the bank of the Danube. The camp can be reached by an asphalt road which is also the EuroVelo 6 cycle route.



Der Campingplatz „St.Mokranjac“ befindet sich direkt am Ufer der Donau in der Nähe von Negotin an der Dreiländergrenze zwischen Serbien, Bulgarien und Rumänien. Er liegt im Schatten von Eichen und Eschen sowie Kirsch-, Pfirsich-, Birnen-, Apfel-, Sauerkirsch- und Quittenbäume, umgeben von Akazienwäldern, die im Frühjahr, wenn sie blühen, mit ihrem Duft verzaubern und Nachtigallen ein natürliches Zuhause bieten. Dieser Campingplatz eignet sich ideal zum Erholen und Entspannen. Er verfügt außerdem über einige Wohnwagen, die gemietet werden können. Ferner hat der Campingplatz Liegeplätze für Boote und kleinere Yachten direkt am Donauufer. Der Campingplatz ist über eine asphaltierte Straße erreichbar, welche zugleich auch die Fahrradroute EuroVelo6 ist.




Camp Offer/Campingangebot

**Open/Geöffnet: 01.04. - 31.10.
06-22h**

**Category/Kategorie: Camping area/
Mini-Campingplatz**

**Address/Adresse: Izletište Kusjak bb,
19300 Negotin**





LON 43.645780 N
LAT 20.888180 E

T: +381 62 800 72 11,
+381 36 632 111
E: autokampvrnjackovrelo@gmail.com
W: www.vrnjackovrelo.com

camp info

tourist info

T/F: +381 36 611 106
E: office@vrnjackabanja.co.rs
W: vrnjackabanja.co.rs

10. VRNJAČKO VRELO



Kamp "Vrnjačko Vrelo" se nalazi u Novom Selu, 2,6 km od centra Vrnjačke Banje. Nalazi se u neposrednoj blizini magistralnog puta Kraljevo-Kruševac, a u blizini budućeg autoputa. Raspolaže sa 25 kamping mesta sa tendencijom proširenja. Opremljen je najsavremenijom opremom namenjenom kamp vozilima, a na lokaciji je i objekat koji pored trokadera, sanitarnog bloka, vešeraja i kuhinje, poseduje zajedničku prostoriju i zasjenjen prostor za druženje. Posetiocima su na raspolaganju i dva apartmana sa kapacitetom od po 4 osobe. Ovo je trenutno jedini kamp u okviru banjske turističke ponude i jedan od najopremljenijih u Srbiji, a deo je istoimenog apartmanskog kompleksa sa otvorenim bazenima i restoranom.



Campsite "Vrnjačko Vrelo" is located in Novo Selo, 2.6 km from the center of Vrnjacka Banja. It is near the main road Kraljevo-Kruševac, and near the future highway. It has 25 camping places with a tendency to expand. It is equipped with the most modern equipment for camping vehicles, and there is also a facility on the location that includes sanitary block, laundry room and kitchen, chemical toilet disposal unit and has a common room and a shaded area for socializing. Visitors have at their disposal two apartments with a capacity of 4 people. This is currently the only camp within the spa tourist offer and one of the best equipped in Serbia, and is part of the apartment complex of the same name, with outdoor pools and a restaurant.



Der Campingplatz "Vrnjačko Vrelo" befindet sich in Novo Selo, 2,6 km von der Ortsmitte von Vrnjacka Banja entfernt. Er liegt in der Nähe der Hauptstraße Kraljevo-Kruševac, und in der Nähe der zukünftigen Autobahn. Er verfügt über 25 Campingplätze mit der Tendenz zur Erweiterung. Der Campingplatz ist mit der modernsten Ausrüstung für Campingfahrzeuge ausgestattet und bietet außerdem ein Sanitärgebäude, einen Waschraum und eine Küche, eine Entsorgungsstation für chemische Toiletten sowie einen Gemeinschaftsraum und einen schattigen Bereich für gesellige Treffen. Den Besuchern stehen zwei Appartements mit einer Kapazität von 4 Personen zur Verfügung. Dies ist derzeit der einzige Campingplatz im touristischen Angebot des Kurortes und einer der am besten ausgestatteten in Serbien. Er ist Teil des gleichnamigen Apartmentkomplexes mit Außenpools und einem Restaurant.

12



Camp Offer/Campingangebot

Open/Geöffnet: 01.05.-01.11.

Category/Kategorie:

Camping / Campingplatz

**Address/Adresse: Novo Selo 1080,
Vrnjačka Banja 36210**



camp info

T: +381 11 2096950
+381 11 2096939
E: reception@molserbia.rs
W: www.molserbia.rs

tourist info

T: +381 22 710 088
T/F: +38122710610
E: tourismsid@gmail.com
W: www.tourismsid.rs



LON 45.047861 N
LAT 19.198333 E

11. MOL SERBIA



„MOL Serbia“ benzinska stanica, odmah nakon graničnog prelaza Batrovci-Bajakovo u smeru Hrvatska-Srbija, prva je i jedina benzinska stanica na auto putu E 70 gde možete ujedno i pripremiti svoje kamper vozilo za dugu vožnju!

Natočite gorivo i istovremeno napunite vozilo svežom vodom i strujom, ispraznite otpadne vode na za to predviđeno mesto. Opustite se i osvežite uz ponudu iz našeg restorana, kafu vrhunskog kvaliteta i besplatan wi-fi ili prenoćite na parkingu „MOL Serbia“ benzinske stanice pod video nadzorom.

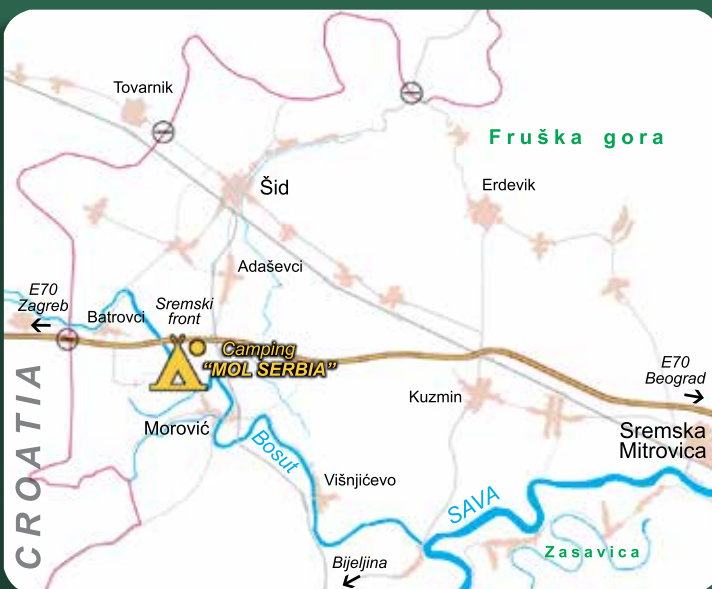
Na „dock stop“ sanitarnoj stanici očekuju vas četiri utičnice za struju 16A, slavine za čistu vodu, prihvatač za pražnjenje crnog i sivog tanka sa ispiraćem i LED osvetljenje za bolju vidljivost.

The MOL Serbia petrol station, near the Bajakovo-Batrovci border crossing, after you enter Serbia from Croatia, is the first and only petrol station on the E70 motorway where you can prepare your motorhome for long road trip. You can fill the tank with petrol, fill up with fresh water or charge up with electricity and discharge wastewater. Relax and refresh yourself in our restaurant, with high quality coffee and free Wi-Fi or spend the night in the parking lot with camera surveillance. The dock stop station provides 4 power outlets 16A, fresh water, a black tank and grey tank disposal system and LED Lighting for better visibility at night.

Die Tankstelle „MOL Serbia“ befindet sich direkt nach dem Grenzübergang Batrovci-Bajakovo in Richtung Kroatien-Serbien und ist gleichzeitig die erste und einzige Tankstelle auf der Autobahn E 70, auf der Sie ihr Camping-Fahrzeug für eine lange Fahrt vorbereiten können! Hier können Sie tanken, das Fahrzeug mit frischem Wasser und Strom versorgen sowie Abwasser an den dafür vorgesehenen Stellen entsorgen. Entspannen und erfrischen Sie sich mit den Angeboten aus unserem Restaurant, einem Kaffee von Spitzenqualität und kostenlosem WLAN, oder übernachten Sie auf dem videoüberwachten Parkplatz der Tankstelle „MOL Serbia“. An der „Docking Stop“ Sanitärstation erwarten Sie vier 16-A-Steckdosen, Wasserhähne mit frischem Wasser, eine Auffangstelle zur Entleerung schwarzer und grauer Tanks mit Spülanlage sowie LED-Beleuchtung für bessere Sichtbarkeit.



13



Camp Offer/Campingangebot

Camp Offer/Campingangebot
Open/Geöffnet: 01.01. - 31.12.
00 – 24 h

Category/Kategorie: Camping
area/Mini-Campingplatz

Address/Adresse: Autoput E70,
Venecija 4, 22251 Batrovci





LON 43.40682 N
LAT 22.45833 E

camp info

T: +381 64 124 99 09
E: vilababinzub@gmail.com
W: www.camping.rs/c/campsite-kalavat

tourist info

T/F: +381 19 735 230
E: toknjazevac@mts.rs
W: www.toknjazevac.org.rs



Open/Geöffnet: 01.01. - 31.12.
00 – 24 h

Category/Kategorie: Camping area/Mini- Campingplatz
Address/Adresse: Vrtovac, 19353 Kalna



12. KALAVAT

Kamping odmoriste Kalavat - eko kamp na Staroj planini - nalazi se u podnožju vrha Babin zub, u parku prirode, na desnoj obali Trgoviškog Timoka, u blizini sela Vrtovac. Kamp se zalaže za očuvanje životne sredine i jedinstvo sa prirodom. Daleko od svetlosnog zagađenja, buke i automobila, gostima kampa nudi se uživanje u zvezdanom nebu, zvucima prirode i brčkanju u potoku. Kamp poseduje novoizgrađeni mokri čvor, kuhinju sa trepezarijom i "čil zonu", prostor za dnevni odmor, boravak i druženje kampera, ali i za organizovanje predavanja, radionica i prezentacija. U donjem delu kampa nalazi se mali amfiteatar na otvorenom. Za grupe se organizuje ishrana na bazi švedskog stola sa dva ili tri obroka.



Camping area Kalavat - eco camping on Stara planina - is located at the foot of the peak Babin zub, in the nature park, on the right bank of Trgoviški Timok, near the village Vrtovac. The camp is committed to preserving the environment and unity with nature. Away from light pollution, noise and cars, campsite guests can enjoy the starry sky, the sounds of nature and splashing in the stream. The campsite has a newly built toilet, kitchen with dining area and "chill zone", space for daily rest, stay and socializing of campers, but also for organizing lectures, workshops and presentations. In the lower part of the campsite there is a small open-air amphitheatre. A buffet meal with two or three meals is organized for groups.



Der Campingplatz Kalavat - Öko-Camping auf Stara Planina - liegt am Fuße des Gipfels Babin zub, im Naturpark, am rechten Ufer des Trgoviški Timok, in der Nähe des Dorfes Vrtovac. Das Camp setzt sich für die Erhaltung der Umwelt und die Einheit mit der Natur ein. Fernab von Lichtverschmutzung, Lärm und Autos können die Gäste des Campingplatzes den Sternenhimmel, die Geräusche der Natur und das Plätschern des Baches genießen. Der Campingplatz verfügt über eine neu gebaute Toilette, eine Küche mit Essbereich und eine "Chill-Zone", einen Raum für die tägliche Erholung, den Aufenthalt und das gesellige Beisammensein der Camper, aber auch für die Organisation von Vorträgen, Workshops und Präsentationen. Im unteren Teil des Campingplatzes befindet sich ein kleines Amphitheater unter freiem Himmel. Für Gruppen wird ein Buffet mit zwei oder drei Mahlzeiten organisiert.



LON 46.10581 N
LAT 19.73644 E

camp info

T: +381 62 15 35 088
E: filipovbreg@gmail.com
W: www.filipovbreg.com


tourist info

T/F: +381 33 261 26 21
E: officetozlatar@gmail.com
W: www.zlatar.org.rs



Open/Geöffnet: 01.05. - 01.10.
08-22h

Category/Kategorie: Camping area/Mini-Campingplatz
Address/Adresse: Ojkovica bb, Nova Varoš



13. FILIPOV BREG

Kamping odmoriste "Filipov breg" nalazi se u bajkovitom selu Ojkovica (opština Nova Varoš), 9km od brane Kokin brod (Zlatarsko jezero) na putu za Jasenovno. Selo Ojkovica se nalazi u okviru Specijalnog rezervata prirode "Uvac". Kapacitet odmorista: 20 kamp parcela za šatore. Ukoliko gosti ne poseduju sopstveni šator, postoji mogućnost iznajmljivanja kompletno opremljenih šatora obezbeđenih od strane odmorista. Na raspolaganju gostima je zajednički WC sa tuš kabinama i umivaonicama sa svežom izvorskom vodom. Za spremanje omiljenih jela, između šatora nalaze se pozicije od zidane cigle za roštilj, talandaru ili kotlić - takode obezbeđeni od strane odmorista.



Located in the fairytale village of Ojkovica (municipality of Nova Varos), 9 km from the dam Kokin Brod (Zlatarsko Lake) on the road to Jasenovno. The village of Ojkovica is located within the Special Nature Reserve "Uvac". Resting area capacity: 20 camping pitches for tents. If guests do not have their own tent, there is the possibility of renting fully equipped tents provided by the campsite. There is a sanitary block (toilets, showers and sinks with fresh spring water) available to guests. To prepare favourite dishes, guests can use special barbecue spots made of bricks, equipped with various barbecue equipment and kettles - also provided by the campsite.



Der Campingplatz "Filipov Breg" befindet sich im märchenhaften Dorf Ojkovica (Gemeinde Nova Varos), 9 km vom Stausee Kokin Brod (Zlatarsko-See) entfernt, an der Straße nach Jasenovno. Das Dorf Ojkovica liegt im Naturreservat "Uvac". Kapazität des Campingplatzes: 20 Stellplätze für Zelte. Da die Wiese zum See hin leicht abfällt, sind die Zeltplätze ebenerdig, so dass die Gäste ihr Lieblingsgetränk am Morgen oder den Sonnenuntergang genießen können, der auf diesem Hügel wunderschön ist. Wenn die Gäste kein eigenes Zelt haben, besteht die Möglichkeit, komplett ausgestattete Zelte zu mieten, die vom Campingplatz zur Verfügung gestellt werden. Ein Sanitärgebäude (Toiletten, Duschen und Waschbecken mit frischem Quellwasser) steht den Gästen zur Verfügung. Für die Zubereitung von Lieblingsgerichten können die Gäste spezielle Grillplätze aus Ziegelsteinen nutzen, die mit verschiedenen Grillgeräten und Wasserkochern ausgestattet sind - ebenfalls vom Campingplatz zur Verfügung gestellt.





Republic of **SERBIA** / Republik **SERBIEN**

➔ OFFICIAL NAME:

The Republic of Serbia has two autonomous provinces: Vojvodina and Kosovo-Metohija.

➔ AREA:

88,509 km²

➔ POSITION:

Serbia is located in the central part of the Balkan Peninsula, in the south-eastern part of Europe, strategically and geographically linking Europe and Asia.

➔ CLIMATE:

Temperate continental climate, with a gradual transition between the four seasons of the year.

➔ POPULATION:

7,120,666 (according to the 2011 census, excluding Kosovo-Metohija)

➔ CAPITAL:

Belgrade (Beograd). With a population of 1.6 million, it is the administrative, economic and cultural centre of Serbia.

➔ LANGUAGE:

The official language is Serbian and the script in official use is Cyrillic, while Latin script is also used. In the areas inhabited by ethnic minorities, the languages and scripts of the minorities are in official use, as provided by law.

➔ TIME ZONE:

GMT + 1

➔ CURRENCY:

The monetary unit is the Dinar (RSD) – 1 Dinar. Coins: 1, 2, 5, 10 and 20 Dinar

Banknotes: 10, 20, 50, 100, 200, 500, 1000, 2000 and 5000 Dinar

➔ CREDIT CARDS:

International credit cards Visa, Master Card, Diners, American Express and others are accepted in the majority of stores, hotels and restaurants.

➔ BANKS & POSTAL SERVICE:

Most banks and post offices are open from 08.00 AM to 07.00 PM on weekdays and from 08.00 AM to 03.00 PM on Saturdays. On Sundays there is usually a designated bank or post office that maintains needed services.

➔ SHOPS:

Food shops typically open at 06.00 AM and close at 09.00 PM, both weekdays and Saturdays. Sundays they operate from 06.00 AM to 03.00 PM. Everywhere, there are stores open 24 hours a day. Markets are open every day from 06.00 AM to 05.00 PM.

➔ HEALTH CARE:

Hospitals and clinics typically work 24 hours a day. Pharmacies operate from 08.00 AM to 08.00 PM on weekdays and Saturdays from 08.00 AM to 03.00 PM. Each city has a pharmacy that is open on Sundays and throughout the night.

➔ WATER:

Water from the public water system is drinkable.

➔ ELECTRICITY:

Serbia operates on the continental European standard, 220 V, 50 Hz

Telephone dialling prefixes:

To call Serbia from outside, the country code is +381. City codes are: Belgrade (0)11, Novi Sad (0)21, Niš (0)18. For the international calls from Serbia dial 00 + code of the desired country + code for the city.

➔ IMPORTANT PHONE NUMBERS:

➔ POLICE: 192

➔ FIRE SERVICE: 193

➔ MEDICAL EMERGENCY: 194

➔ STAATSNAME:

Republik Serbien

➔ FLÄCHE:

88.509 km²

➔ GEOGRAFISCHE LAGE:

Südost- und Mitteleuropa, Balkanhalbinsel, Westbalkan

➔ KLIMA:

mäßig kontinental

➔ BEVÖLKERUNGSZAHL:

7.120.666 Einwohner (Stand 2011 ohne Kosovo und Metochien)

➔ HAUPTSTADT:

Belgrad, über 1.600.000 Einwohner

➔ AMTSSPRACHE:

Serbisch

➔ OFFIZIELLE SCHRIFT:

Kyrillisch, Lateinisch wird oft benutzt

➔ ZEITZONE:

mitteleuropäisch, CET (GMT + 1 St.)

➔ NATIONALE WÄHRUNG:

Dinar (RSD) Münzen: 1, 2, 5, 10 und 20 Dinar

Geldscheine: 10, 20, 50, 100, 200, 500, 1000, 2000 und 5000 Dinar

➔ KREDITKARTEN:

Die Geldautomaten akzeptieren die gängigen Kreditkarten und EC-Karten und sind landesweit anzutreffen. Sie werden von fast allen Restaurants, Hotels, Reiseagenturen, Tankstellen und Geschäften angenommen.

➔ BANKEN UND POSTÄMTER:

Arbeitszeiten sind während der Woche von 08:00 bis 19:00 Uhr und von 08:00 bis 15:00 Uhr samstags. Sonntags sind nur bestimmte Banken und Postfilialen geöffnet.

➔ GESCHÄFTE:

Lebensmittelgeschäfte sind von 06:00 bis 21:00 Uhr an Wochentagen und samstags geöffnet und sonntags von 06:00 bis 14:00 Uhr. Die Läden in Einkaufszentren sind von 09:00 bis 20:00 Uhr und die Märkte sind jeden Tag von 06:00 bis 17:00 Uhr geöffnet.

➔ KRANKENHÄUSER UND APOTHEKEN:

Die organisierten Notdienststationen sind in Krankenhäusern und Kliniken 24 Stunden geöffnet. Die Apotheken sind an Wochentagen von 08:00 bis 20:00 Uhr und samstags von 08:00 bis 15:00 Uhr geöffnet. Sonntags sind nur einzelne Apotheken geöffnet.

➔ WASSER AUS DER STÄDTISCHEN

➔ WASSERVERSORGUNG:

trinkbar

➔ STROM:

220 ~230 V, 50 Hz

➔ TELEFONISCHE VORWAHL FÜR SERBIEN: +381

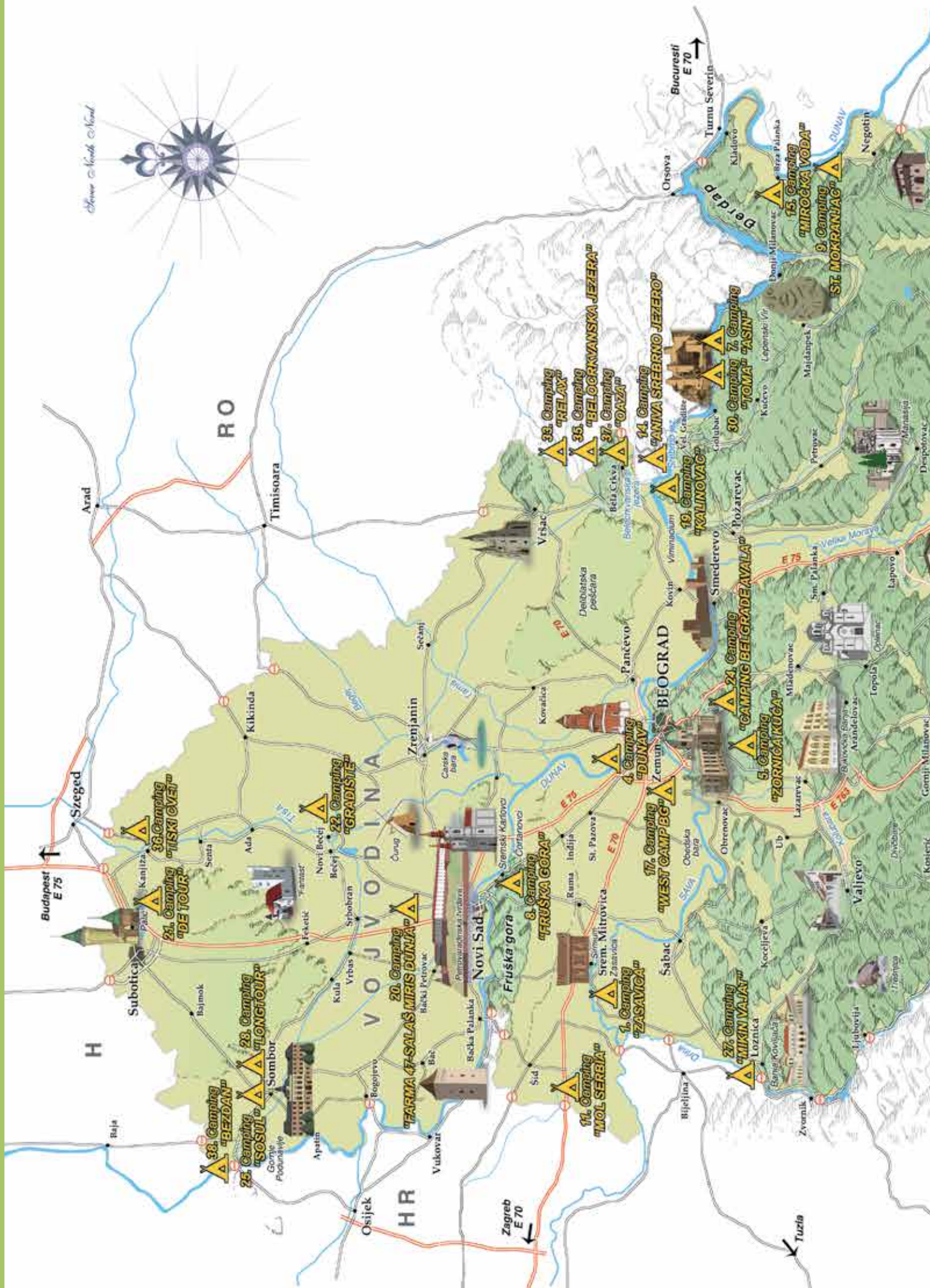
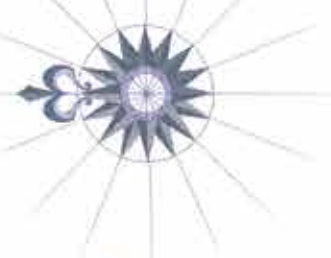
➔ WICHTIGE TELEFONNUMMERN:

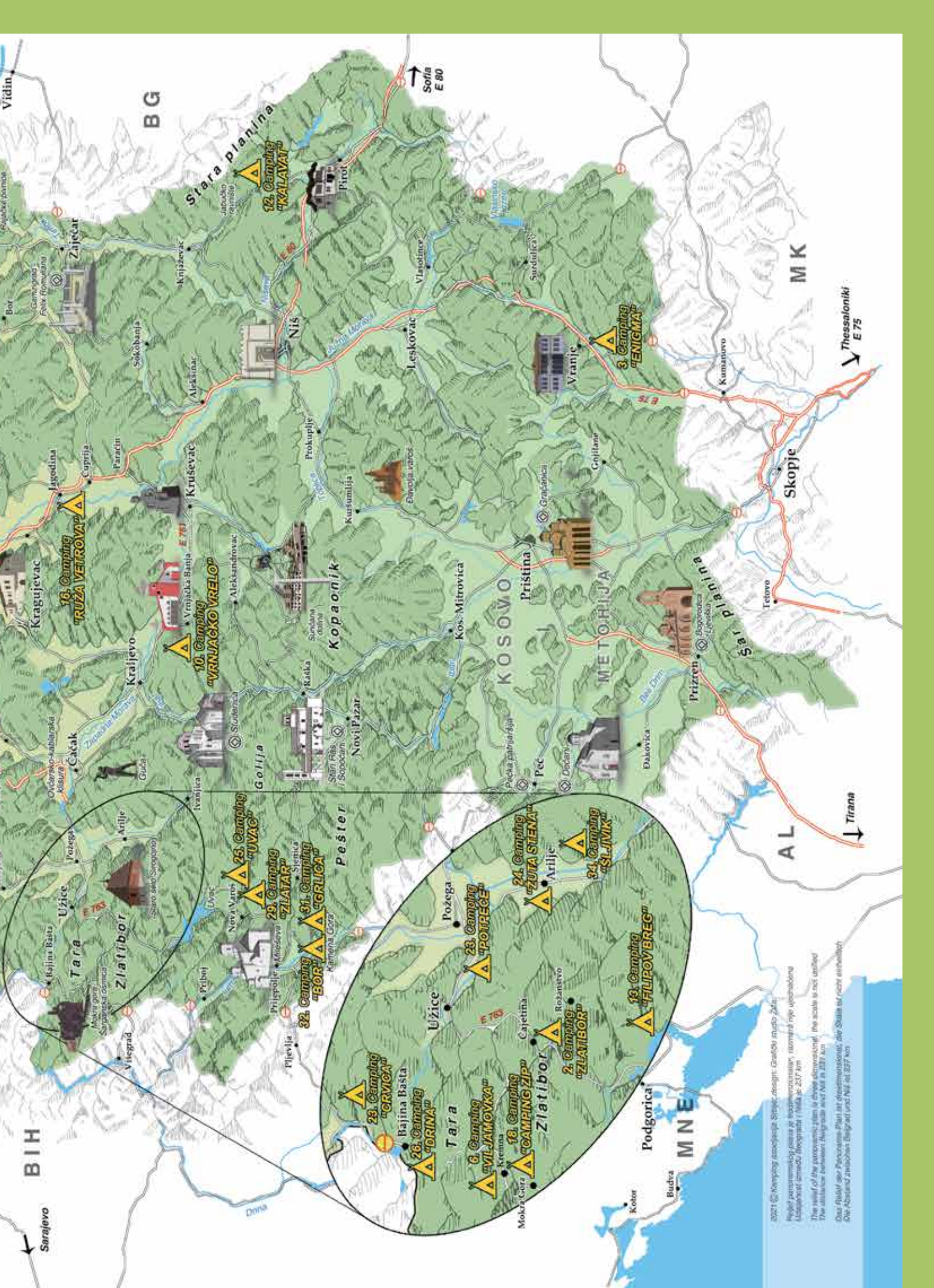
➔ POLIZEI: 192

➔ FEUERWEHR: 193

➔ NOTDIENST: 194

Shema ceste i okolice





2021 © Vojvođa geografski. Slike: dražica. Grafički: mario. Zala.
 Projekt: planinarski putovi iz topografskih, turističkih i sportskih
 podataka. Izdavač: Planinarski savez Srbije. Niska je 217 km.
 The scale of the topographic map is three-dimensional. The scale is not unified.
 The distance between Belgrade and Nis is 217 km.
 Der Maßstab der Topografie-Politik ist dreidimensional. Der Maßstab ist nicht einheitlich.
 Die Abstände zwischen Belgrad und Nis ist 217 km.



FORMALNOSTI *prilikom ulaska motornih vozila*

Za vožnju motornog vozila dovoljna je nacionalna vozačka dozvola. Inostrani motorizovani turisti koji nemaju zelenu kartu u obavezi su da prilikom ulaska u Srbiju na granici zaključe osiguranje kod domaćih osiguravajućih zavoda. Premija osiguranja se obračunava i naplaćuje isključivo u dinarima. Cene putarina u Srbiji (u dinarima): www.putevi-srbije.rs. Propisi o saobraćaju na putevima u Srbiji. Na putevima u Srbiji vozači treba za vreme vožnje strogo da se pridržavaju saobraćajnih propisa. Oni koji ih ne poštuju rizikuju ne samo da plate novčanu kaznu već dovode i sebe i druge učesnike u saobraćaju u opasnost. Brzina kretanja vozila u naseljenim mestima, ako saobraćajnim znakom drukčije nije regulisano, je do 50 km/h. Na putu van naselja vozač ne sme vozilom da se kreće brzinom većom od: www.putevi-srbije.rs. Više informacija o navedenim propisima na: www.amss.org.rs



ENTRY FORMALITIES *for motor vehicles*

A national driving licence is enough to drive cars or other motor vehicles. Foreign drivers that do not have a green card are obliged to take out insurance with a local company when crossing the border into Serbia. The insurance premium is calculated and paid in Serbian dinars exclusively. Toll prices in Serbia (in the local currency): www.putevi-srbije.rs. Traffic regulations on Serbian roads. On all Serbian roads, drivers should strictly obey the regulations. Those who do not adhere to them, risk not only having to pay a fine, but they also endanger their own lives as well as the lives of other road users. The official speed limit in populated areas, if not prescribed differently by a traffic sign, is 50 km/h. In non-residential areas, drivers should not drive at a speed above: www.putevi-srbije.rs. More information about traffic regulations can be found at www.amss.org.rs



FORMALITÄTEN *während der Einreise mit dem Fahrzeug*

Zum Fahren eines Kraftfahrzeuges genügt ein nationaler Führerschein. Ausländische motorisierte Touristen, die keine Grüne Karte besitzen, sind bei der Einreise nach Serbien verpflichtet, an der Grenze mit einer einheimischen Versicherungsgesellschaft eine Kfz-Versicherung abzuschließen. Die Versicherungsprämie wird ausschließlich in serbischer Währung (Dinar) berechnet und bezahlt. Autobahngebühr in Serbien (in Dinar): www.putevi-srbije.rs. Verkehrsvorschriften für den Straßenverkehr in Serbien. Auf den Straßen in Serbien haben sich Fahrer während der Fahrt strikt an die Verkehrsvorschriften zu halten. Bei Nichteinhaltung riskieren Sie nicht nur eine Geldstrafe, sondern gefährden sowohl Ihre eigene als auch die Sicherheit anderer Verkehrsteilnehmer. Die zulässige Höchstgeschwindigkeit innerorts beträgt 50 km/h, sofern durch Verkehrsschilder nicht etwas anderes vorgeschrieben ist. Außerhalb von besiedelten Ortschaften dürfen folgende zugelassene Höchstgeschwindigkeiten nicht überschritten werden: www.putevi-srbije.rs Mehr Informationen zu den geltenden Vorschriften finden Sie unter: www.amss.org.rs



KAMPOVANJE JE DOZVOLJENO SAMO U KAMPOVIMA.
CAMPING IS ALLOWED ONLY IN DESIGNATED CAMPING AREAS.
DAS CAMPEN IST NUR AUF CAMPINGPLÄTZEN ERLAUBT.

T: +381 12 7662 619,
+381 60 722 23 37, +381607070314
F: 381 12 7 662 619
E: carcampingsilverlake@gmail.com
W: www.kampsrebrnojezero.rs

T/F: +381 12 663 179
+381 12 716 0020
E: turistickagradiste@yahoo.com
info.tic.vg@gmail.com
W: www.tovg.org



LON 44.888858 N
LAT 21.386654 E

14. ANIVA SREBRNO JEZERO



Nalazi se kod Velikog Gradišta, 110 km od Beograda. Ubraja se u red najstarijih i najvećih kampova u Srbiji, ukupnog kapaciteta od 210 kamping parcela, odnosno 190 stacionarnih parcela i 20 parcela slobodnih za nove posetioce. Kamp se nalazi na atraktivnoj lokaciji, uz obalu uređenog i popularnog Srebrnog jezera. Blizina raznih istorijskih lokaliteta, kao što su Ramska i Golubačka tvrđava, blizina međunarodne Dunavske biciklističke rute „Eurovelo 6“ kao i mnoge lokalne manifestacije mogu da upotpune boravak u ovom kampu



This site is located close to the town of Veliko Gradište, 110 km from the city of Belgrade. It is one of the oldest and biggest campsites in Serbia, with a capacity of 210 camping pitches in total, i.e. 190 stationary pitches and 20 pitches free for new visitors. The campsite is situated in an attractive location on the shore of the popular Silver Lake (Srebrno jezero). In the vicinity there are various historical attractions such as the fortresses of Ram and Golubac and it is near the EuroVelo 6 cycle route. In addition, the many other local events make one's stay in this campsite even more appealing.



Das Camp „Aniva Srebrno Jezero“ (zu Deutsch Aniva Silbersee) befindet sich bei Veliko Gradište 110 km von Belgrad entfernt. Es zählt zu den ältesten und größten Campingplätzen Serbiens mit einer Gesamtkapazität von 210 Stellplätzen bzw. 190 Festplätzen für Wohnwagen und 20 freien Plätzen für neue Besucher. Die Campingraststätte befindet sich an einem attraktiven Ort, direkt an den erschlossenen und beliebten Seeufern des Srebrno jezero (Silbersees). Die Nähe zu den verschiedenen historischen Standorten, wie beispielsweise den Festungen Ram und Golubac, dem naheliegendem Donauradweg EuroVelo 6 sowie zahlreichen regionalen Veranstaltungen, rundet den Aufenthalt in diesem Camp ab.



Camp Offer/Campingangebot

Open/Geöffnet: 01.05. - 01.10.
Category/Kategorie: Camping parking/Campingraststätte
Address/Adresse: Beli bagrem bb, 12220 Veliko Gradište





LON 44.484344 N
LAT 22.456977 E

camp info

T: + 381 19 801 290;

+381 63 417 497

E: mirockavoda@gmail.com

W: www.camping.rs/en/c/campsite-mirocka-voda-serbia/

tourist info

T/F: +381 19 801 690; 801 773

E: info@tookladovo.rs

W: www.tookladovo.rs

15. MIROČKA VODA



Kamp „Miročka voda“ se nalazi u Brzoi Palanci, na samoj obali Dunava, 300 km od Beograda. Do kampa se stiže putem E-70 do Paraćina i dalje regionalnim putem Paraćin–Zaječar–Negotin–Brza Palanka. Kamp je kapaciteta 100 kamping jedinica za šatore i 45 za autokuču i prikolicu. U okviru kampa nalaze se i 4 bungalova. Kamperima su na raspolaganju: peskovita plaža, marina za čamce, ribolovna pista za 50 ribolovaca, teren za odbojku na pesku, čamci. U okolini su Nacionalni Park Đerdap, hidroelektrane Đerdap 1 i Đerdap 2, planina Miroč, manastiri Vratna i Manastrica, Istorijski muzej Kladovo, utvrđenje Fetislam, Trajanova tabla, pivnice u Rajcu i Rogljevu. Brojne kulturne i sportske manifestacije pružaju mogućnost aktivnog odmora.



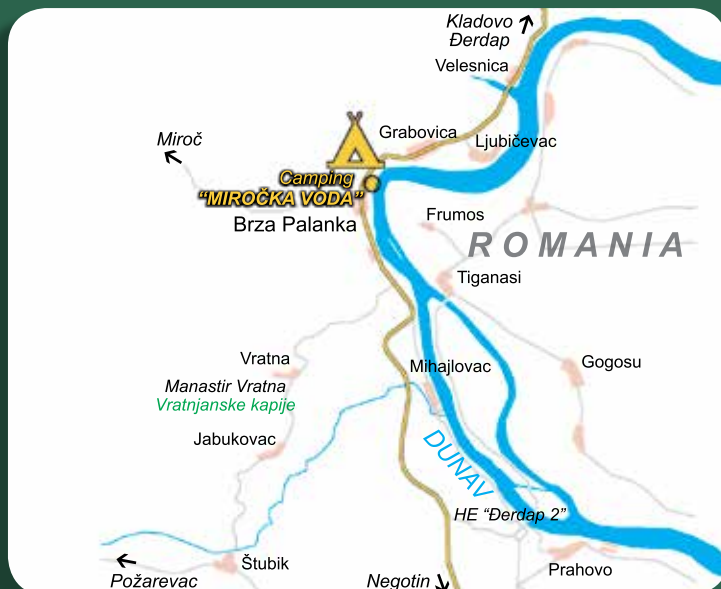
The „Miročka Voda“ campsite is situated in Brza Palanka, on the very shores of the Danube, 300 km from Belgrade. The campsite can be reached via the E-70 motorway to Paraćin and then by following the regional road Paraćin–Zaječar–Negotin–Brza Palanka. The capacity of the campsite is 100 camping units for tents and 45 for caravans. The campsite also has 4 bungalows. Campers have at their disposal: a sandy beach, a boat marina, a fishing spot for 50 fishermen, a beach volleyball court, and boats. The surroundings of the campsite include the Djerdap National Park, the Djerdap 1 and Djerdap 2 hydroelectric power plants, Miroč mountain, the Vratna and Manastrica monasteries, the Historical Museum of Kladovo, Fetislam Fortress, Tabula Traiana and the wine villages of Rajac and Rogljevo. Numerous cultural and sports events offer many options for active holidays.



Der Campingplatz „Miročka voda“ befindet sich in Brza Palanka direkt am Donauufer 300 km von Belgrad entfernt. Zum Camp gelangt man über die Autobahn E-70 bis Paraćin, und dann weiter auf der Regionalstraße Paraćin–Zaječar–Negotin–Brza Palanka. Das Camp hat eine Kapazität von 100 Zeltplätzen und 45 Stellplätzen für Wohnwagen und Anhänger. Im Camp selbst befinden sich 4 Bungalows. Darüber hinaus erwartet die Camper noch Folgendes: ein Sandstrand, eine Marina für Boote, eine Fischerpiste für 50 Angler, ein Strandvolleyballplatz sowie Boote. In der Nähe befinden sich der Nationalpark Đerdap, die Wasserkraftwerke Đerdap I und Đerdap II, das Miroč-Gebirge, die Kloster Vratna und Manastrica, das historische Museum Kladovo, die Festung Fetislam, die Tafel des Traian sowie die Weinkeller in Rajac und Rogljevo. Zahlreiche kulturelle und sportliche Veranstaltungen laden zu einem aktiven Urlaub ein.



20



Camp Offer/Campingangebot

Open/Geöffnet: 01.05. - 01.10.

Category/Kategorie: Camping parking/Campingraststätte

Address/Adresse:

**Negotinski put bb,
19323 Brza Palanka**





camp info

T: +381 63 16 86 733
E: ruza.vetrova.camping@gmail.com
W: www.campingruzavetrova.com

tourist info

T/F: +381 35 252 983; 282 199
E: togjagodina@gmail.com
W: www.togjagodina.
autentik.net

LON 43.959167 N
LAT 21.265444 E

16. RUŽA VETROVA



Kamping odmoriste "Ruza vetrova" nalazi se u Jagodini, na vrhu obližnjeg Đurđevog brda. Smešten je u prirodi, okružen voćnjacima i vinogradima, a svega 800m od centra grada u okviru kojih su akva park, zoološki vrt, tržni centar, park Potok, hoteli, brojni restorani i kafići. Sam grad i okolina bogati su kulturno-istorijskim znamenitostima i manifestacijama. Đurđevo brdo idealno je za šetnje po prirodi, a avanturisti mogu pronaći zadovoljstvo na obližnjim planinama, Crnom vrhu i Juhoru. Ovaj deo Srbije, u dolini reke Morave, obiluje prelepim pejzažima. Kapacitet kampa je 20 parcela na površini od 0.12ha, pogodan za sve vidove kampovanja. Terasasti teren formira pojedinačne parcele pružajući intimnu atmosferu i panoramni pogled na grad.

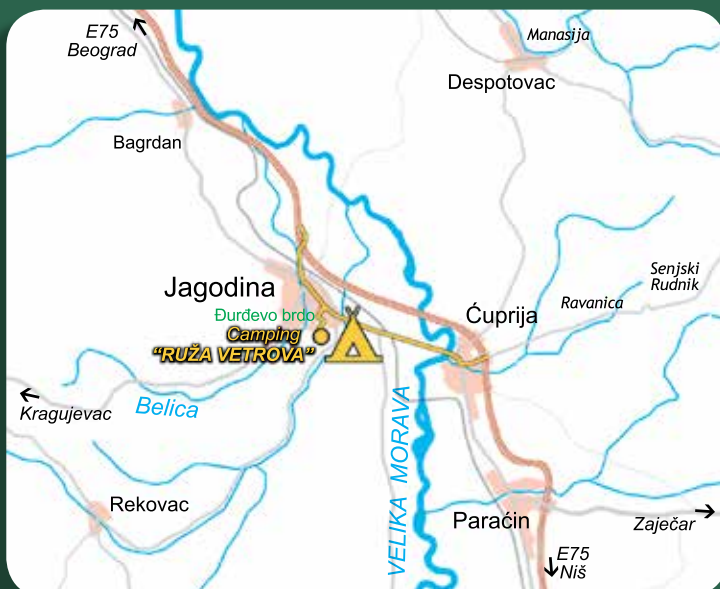


The "Ruza Vetrova" camping area is situated in Jagodina, on the top of the nearby Đurđevo Hill. It is located in the countryside, surrounded by orchards and vineyards, and only 800 metres from the town centre which includes the aqua park, the zoo, a shopping mall, Potok Park, hotels and numerous restaurants and cafes. The town itself and its surroundings are rich in historical and cultural sites and events. Đurđevo Hill is ideal for hiking in nature and adventurers can enjoy the nearby mountains, Crni Vrh and Juhor. The scenery in this part of Serbia, in the Morava river valley, is very beautiful. The capacity of the campsite is 20 pitches on an area of 0.12 ha, and it is suitable for all types of camping. The terraced terrain, that creates separated pitches, offers an intimate atmosphere and panoramic views of the city.



21

Der Mini-Campingplatz „Ruza vetrova“ (zu Deutsch: Windrose) liegt in Jagodina auf dem Gipfel des naheliegenden Đurđevo-Bergs. Der Campingplatz ist umgeben von Natur, Obst- und Weingärten, aber trotzdem nur 800 m vom Stadtzentrum entfernt, in welchem sich ein Wasserpark, ein Zoo, ein Einkaufszentrum, der Park Potok, Hotels und zahlreiche Restaurants und Cafés befinden. Die Stadt selbst sowie ihre Umgebung sind reich an kulturellen und historischen Sehenswürdigkeiten und Veranstaltungen. Der Đurđevo-Berg eignet sich hervorragend für Spaziergänge in der Natur, aber auch Abenteurer kommen in den umliegenden Bergen, dem Crni vrh (zu Deutsch Schwarze Bergspitze) und Juhor, auf ihre Kosten. Dieser Teil Serbiens im Tal des Flusses Morava ist reich an wunderschönen Landschaften. Der Campingplatz hat eine Kapazität von 20 Parzellen, die sich auf einer Fläche von 0,12 ha verteilen und für alle Campingvarianten geeignet sind. Das terrassenförmige Gelände formt die einzelnen Parzellen und bietet so eine intime Atmosphäre und einen Panoramablick auf die Stadt.



Camp Offer/Campingangebot

Open/Geöffnet: 01.04. -01.11.
Category/Kategorie: Camping area/Mini-Campingplatz
Address/Adresse: Đurđevo brdo bb, 35000 Jagodina





LON 44.831772N
LAT 20.324512E

camp info

T: +381621174771
E: beovipgroup@gmail.com
W: www.beovipgroup.camp

tourist info

T: +381 11 2635 622
F: +381 11 3625 060
E: tobsekretarica@tob.rs
W: www.tob.rs

17. WEST CAMP BG



"West Camp BG" je kamping odmorište na zapadnom ulazu u Beograd koje se nalazi pored autoputa E70, 14km od centra. Dostupno je 30 parking mesta. Parking je opremljen servisnim stubovima koji imaju 4 osnovne funkcije, tako da vozila ne moraju da se pomeraju. Stubovi imaju električni priključak, priključak za vodu i priključak za pražnjenje rezervoara. Ceo parking je pokriven WiFi signalom i 24-časovnim video nadzorom i ograđen je. Tu je takođe i sanitarni kontejner sa dva toaleta, dve tuš kabine i dva lavaboa. Postoji mogućnost organizovanja i turističkih poseta Beogradu kako bi se gosi upoznali sa njegovim prirodnim, kulturnim i istorijskim znamenitostima.



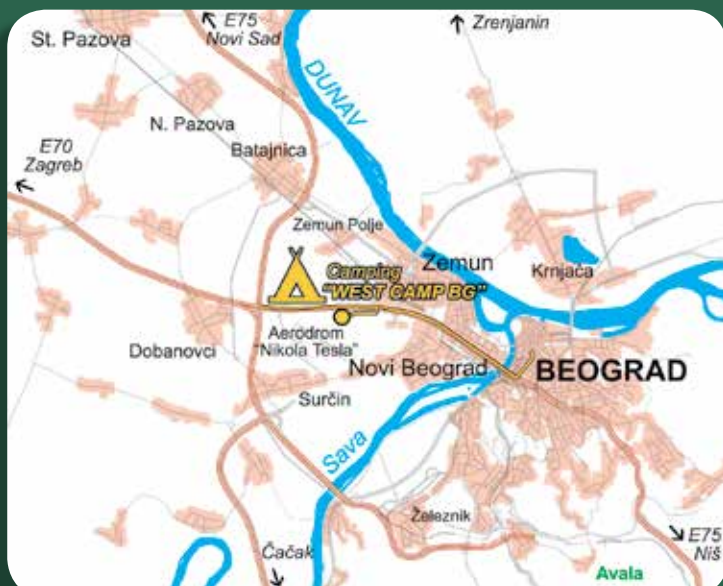
West Camp BG is a camping area at the western entrance to Belgrade and located next to the E70 motorway, 14 km away from the city centre. 30 parking spaces are available. The parking area is equipped with service poles with four required functions, so vehicles do not have to move. The poles have an electrical connection, a water connection, a tank drainage connection. The entire parking area is covered by Wi-Fi, has 24-hour video surveillance and is fenced. There is also a sanitary container with two toilets, two wash basins and two shower cabins. There is a possibility to organise sight-seeing tours in Belgrade on which visitors see the most important natural, cultural and historical sites.



22



Das West Camp BG ist ein Mini-Campingplatz am westlichen Eingang von Belgrad und befindet sich an der Autobahn E70, 14 km vom Stadtzentrum entfernt. Es verfügt über 30 Parkplätze. Der Parkplatz ist mit Campingsäulen ausgestattet, die vier Grundfunktionen bieten, sodass die Fahrzeuge nicht umgestellt werden müssen. Die Säulen haben Strom- und Wasseranschluss sowie einen Anschluss für das Entleeren von Tanks. Der gesamte Parkplatz ist mit WLAN-Signal abgedeckt, umzäunt und steht unter 24-stündiger Videoüberwachung. Hier gibt es auch einen Sanitärcontainer mit zwei Toiletten, zwei Waschbecken und zwei Duschkabinen. Ferner besteht die Möglichkeit, Besichtigungstouren nach Belgrad zu machen, um die natürlichen, kulturellen und historischen Sehenswürdigkeiten kennenzulernen.



Camp Offer/Campingangebot

Open/Geöffnet: 01.01. - 31.12.
00-24h

Category/Kategorie: Camping area/
Mini-Campingplatz

Address/Adresse: Svetog Save 8
11271, Beograd Surčin –naselje
Radiofar



camp info

T/F: +381 31 3808630;
+381 65 3 808 630
E: info@camping-zip.com
W: www.camping-zip.com

tourist info

T: +381 (0)31 865 370
F: +381 (0)31 865 900
E: turizam@taradrina.com
www.taradrina.com



LON 43.849972 N
LAT 19.582333 E


18. CAMPING ZIP



Open/Geöffnet: 01.05. - 30.11.
08-22h

Category/Kategorie: Camping area/
Mini-Campingplatz

Address/Adresse: Selo Kremna bb,
31342 Kremna, Užice



Camping „ZIP“ smešten je u selu Kremna na magistralnom putu Užice – Sarajevo, u podnožju planina Tare i Zlatibora. Kamp je opremljen po svim evropskim standardima i poseduje 30 mesta za kamp kućice, „motor home“ (komplet priključci – struja, voda), veliki broj mesta za šatore, letnjikovac za druženje, zatvorenu trpezariju sa dnevnim boravkom, 2 kompetne kuhinje za pripremu hrane, moderne toalete kako muške i ženske tako i za bebe i invalide, besplatan wi-fi. U sklopu kampa nalaze se i 4 opremljena apartmana. Moguća je organizacija svih vrsta izleta u okolini na navedene destinacije. Ovde će iskreni ljubitelji prirode uživati u idiličnom ambijentu u uslovima koje sami odaberu pod šatorom ili u kamp kućicama.



“Camping ZIP” is located in the village of Kremna on the main road Užice–Sarajevo at the base of the Tara and Zlatibor mountains. The campsite is fully equipped in line with European standards and has 30 pitches for caravans and motorhomes (with a set of connections – electricity, water), a large number of pitches for tents, a summer house for socialising, an indoor dining room with a living room, 2 kitchens for preparing food, modern toilets for men and women as well as for babies and people with disabilities and free Wi-Fi. The camping site also has 4 fully equipped apartments. It is possible to organise all types of excursions in the surrounding area. True nature lovers will enjoy the idyllic surroundings under a tent or in a caravan/motorhome.



Das Camp „ZIP“ befindet sich im Dorf Kremna an der Hauptverkehrsstraße Užice – Sarajevo im Tal der Gebirge Tara und Zlatibor. Das Camp ist gemäß allen einschlägigen europäischen Standards ausgestattet und bietet Platz für 30 Campingwagen und Wohnmobile (mit sämtlichen Strom- und Wasseranschlüssen), zahlreiche Zeltplätze, ein Sommerhaus für geselliges Beisammensein, einen geschlossenen Speiseraum mit Wohnzimmer, 2 komplett ausgestattete Küchen zur Essenszubereitung, moderne Damen- und Herrentoiletten sowie Babywickelräume und Behindertentoiletten und kostenloses WLAN. Auf dem Campingplatz befinden sich auch 4 ausgestattete Apartments. Es besteht die Möglichkeit, verschiedene Ausflüge in die Umgebung dieses Urlaubsziels zu machen. Hier genießen wahre Naturliebhaber ein idyllisches Ambiente in einer von ihnen selbst ausgewählten Unterkunft, im Zelt oder in den Campinghäusern.



camp info

T: +38163 866 75 25
E: milanmarjanovic1987@gmail.com
W: Facebook-Kamping odmoriste
Kalinovac

tourist info

T/F: +381 12 663 179
E: turistickagradiste@yahoo.com
info@tovg.org
W: www.tovg.org



LON 44.766231N
LAT 21.395160E


19. KALINOVAC



Open/Geöffnet: 01.06. - 30.09.

Category/Kategorie: Camping area/
Mini-Campingplatz

Address/Adresse: Zatonje bb, 12220
Veliko Gradište



Kamping odmoriste “Kalinovac” na samoj ruti Eurovelo 6, u blizini Velikog Gradišta. Iz Beograda, od koga je udaljeno 100 km, do njega se dolazi magistralnim putem Beograd – Kladovo. “Kalinovac” nudi nezaboravan pogled na Dunav, Srebrno Jezero i Karpate. Pored parcela za smeštaj šatora i kamping prikolica, gostima su na raspolaganju dva mokra čvora, odvojeni tuševi, kuhinja i trpezarija, roštilj, wi-fi. U blizini se nalaze uređena plaža na obali Srebrnog jezera i teren za odbojku na pesku. Popularno je mesto za ljubitelje “vindsurfing”-a i ribolova, a nadomak je brojnih kulturno-istorijskih spomenika.



The “Kalinovac” camping area is located on the EuroVelo 6 cycle route, near the town of Veliko Gradište. It is about 100 km from Belgrade and is accessed by the main road Belgrade–Kladovo. “Kalinovac” offers an unforgettable view of the Danube, the Silver Lake and the Carpathian Mountains. In addition to the pitches for tents and caravans, guests have at their disposal sanitary facilities, separate showers, a kitchen and a dining room, barbecue and Wi-Fi. Nearby there is a beach on the shores of the Silver Lake and a beach volleyball court. It is a popular place for windsurfing and fishing, close to numerous cultural and historical monuments.



Die Camping-Erholungsstätte „Kalinovac“ liegt auf der Route Eurovelo 6 ganz in der Nähe von Veliko Gradište. Von Belgrad ist sie knapp 100 km entfernt und über die Hauptverkehrsstraße Beograd – Kladovo zu erreichen. Kalinovac bietet einen unvergesslichen Ausblick auf die Donau, den Silbersee und die Karpaten. Neben den Parzellen für den Aufbau von Zelten und das Abstellen von Campinganhängern stehen den Gästen auch zwei Toiletten, separate Duschen, eine Küche, ein Speiseraum, ein Grill sowie WLAN zur Verfügung. In der Nähe befinden sich ein Strand am Ufer des Silbersees sowie ein Beachvolleyballplatz. Das Camp ist besonders bei Liebhabern von Windsurfing und Fischfang beliebt und befindet sich nur unweit von zahlreichen kultur-historischen Denkmälern.





LON 45.3887593 N
LAT 19.8194888 E

camp info

T: +381658087745
E: salasmirisdunja@gmail.com
W: www.agrotourism-novisad.com

tourist info

T: + 381 21 6617 343, 421 811
E: tons@novisad.travel
W: www.novisad.travel

20. FARMA 47-SALAŠ MIRIS DUNJA



Open/Geöffnet: 01.01. - 31.12.
00 – 24 h

Category/Kategorie: Camping
area/Mini-Campingplatz

Address/Adresse:

Međunarodni put bb,
Čenej, 21000 Novi Sad



Prostran i moderan kamp, pogodan za sve vrste kampovanja, smešten je na porodičnom imanju "Farma 47- Salaš Miris dunja" nadomak autoputa E75, u neposrednoj blizini Novog Sada i Fruške gore. Objekat ima pokriveni parking za bajkere i motocikliste. Kamp ima priključke za struju i sistem za istakanje otpadne vode. Vidikovac sa koga se prostire prelep pogled na ravnicu, omiljeno je mesto posetilaca kampa. Gosti našeg objekta imaju mogućnost korišćenja dva roštilja. Na "Farmi 47", postoji i pokrivena terasa za druženje i organizovanje zabava kao i kompletno opremljene i klimatizovane sobe. Takođe, svojim gostima nudimo hranu i piće koji su proizvedeni na salašu. Terasa za sunčanje sa pogledom na vrt gostima ostaje u najlepšem sećanju.



This spacious camping area, suitable for all types of camping, is located within a household called "Farm 47- Salaš Miris Dunja" ("The Scent of Quince"), near the E75 motorway, in close proximity to the city of Novi Sad and Fruška Gora mountain. There is a covered parking lot for bikes and motorcycles and the camp has electricity connections and a wastewater disposal system. The viewpoint with an amazing view of the plain is the favourite spot of all guests. There are also two barbecue areas available to guests. At "Farm 47", there is a covered terrace for socialising and organising parties and fully equipped rooms with free air conditioning. We also offer homemade food and beverages from the farm to our guests. The sunny terrace with a garden view stays is fondly remembered by our guests for a long time.



Dieser geräumige und moderne Campingplatz, der sich auf der „Farm 47 - Salaš Miris Dunja“ unweit der Autobahn E75 in unmittelbarer Nähe der Stadt Novi Sad und dem Berg Fruška Gora befindet, ist für alle Campingarten geeignet. Dieser Campingplatz ist ausgestattet mit überdachten Parkplätzen für Motorrad- und Mopedfahrer. Das Camp hat sowohl Stromanschluss als auch ein Abwasserentsorgungssystem. Der Aussichtsturm, von welchem sich ein herrlicher Ausblick auf die Felder bietet, ist der Lieblingsort aller Gäste. Unseren Besuchern stehen auch zwei Grills zur Verfügung. Auf der „Farm 47“ gibt es eine überdachte Terrasse für gesellige Treffen und Partys sowie komplett ausgestattete und klimatisierte Zimmer. Darüber hinaus bieten wir unseren Gästen auf dem Bauernhof hergestellte Speisen und Getränke an. Die Sonnenterrasse mit Ausblick auf den Garten bleibt den Gästen in schönster Erinnerung.



LON 46.10581 N
LAT 19.73644 E

camp info

T: +381 24 753 440
E: bato1@eunet.rs

tourist info

T/F: +381 24 670 350
E: office@visitsubotica.rs
W: www.palic.rs



Open/Geöffnet: 01.01. - 31.12.
08-22h

Category/Kategorie: Camping area/
Mini-Campingplatz

Address/Adresse: Dubrovačka 1,
24413 Palić



21. DE TOUR

Kamping odmorište „De Tour“ smešteno je uz auto put E-75, na izlasku iz Palića, na putu ka Subotici. Spada u red manjih kampova. Ugodan ambijent u prijatnoj hladovini i mnoštvo sportsko-rekreativnih sadržaja, uključujući i 3 otvorena bazena, odlike su ovog kampa. U kampu, pored smeštajnih kapaciteta za kampere, nalazi se i 5 bungalova za smeštaj 24 osobe. U sklopu kampa nalazi se i picerija, terasa i 4 osvetljena sportska terena za odbojku i košarku.



The "De Tour" camping area is located next to the E-75 motorway at the exit from Palić, on the way to the city of Subotica. It is classified as a small camping area. The pleasant environment in the cosy shade and the many facilities for sport and recreation, including 3 outdoor swimming pools, are features of this camp. Beside accommodation capacities for campers, the camping area also comprises 5 bungalows that can accommodate 24 people, a pizzeria, a terrace and 4 illuminated courts for basketball and volleyball.



Der Mini-Campingplatz „De Tour“ liegt an der Autobahn E-75 an der Ausfahrt nach Palić auf dem Weg nach Subotica. Dieses Camp zählt zu den kleineren Campingplätzen und zeichnet sich durch ein angenehmes Klima mit gemütlichen Schattenplätzen sowie durch zahlreiche Sport- und Freizeitangebote aus, darunter auch 3 offene Swimmingpools. Neben den Unterkunftsmöglichkeiten für Camper verfügt dieses Camp über 5 Bungalows für 24 Personen. Auf der Campinganlage befinden sich eine Pizzeria, eine Terrasse sowie 4 beleuchtete Sportplätze für Volleyball und Basketball.





22. GRADIŠTE



Kamping odmoriste i marina „Gradište“ nalazi se u Novom Bečeju, na 63. kilometru leve obale Tise, u trouglu puteva Novi Sad – Zrenjanin -Kikinda. U okviru kampa posetiocima su na raspolaganju odvojeni toaleti, tuševi sa toplom vodom, čajna kuhinja, dečije igralište, ležaljke, mesta za roštilj i bezbedno spremanje hrane u prirodi, kao i dodatni sadržaji za odmor i rekreaciju koji pružaju neophodne uslove posetiocima za boravak na obali. U sklopu kampa i marine „Gradište“ postoji 184 priveza za plovila i 60 kamping mesta sa priključcima za struju i vodu. Posetom Novom Bečeju možete da prošetate najlepšim kejom u regionu, posetite muzeje „Glavaševu kuću“, „Kotarku“ i „Žeravicu“, Slano Kopovo, Araču, da uživate u najlepšim zalascima sunca, aktivno provedete odmor u vožnji čamcem, biciklom (kamp se nalazi na 50 m od međunarodne biciklističke rute EUROVELO 11), fijakerom, i na najkvalitetniji način upotpunite vaš odmor.

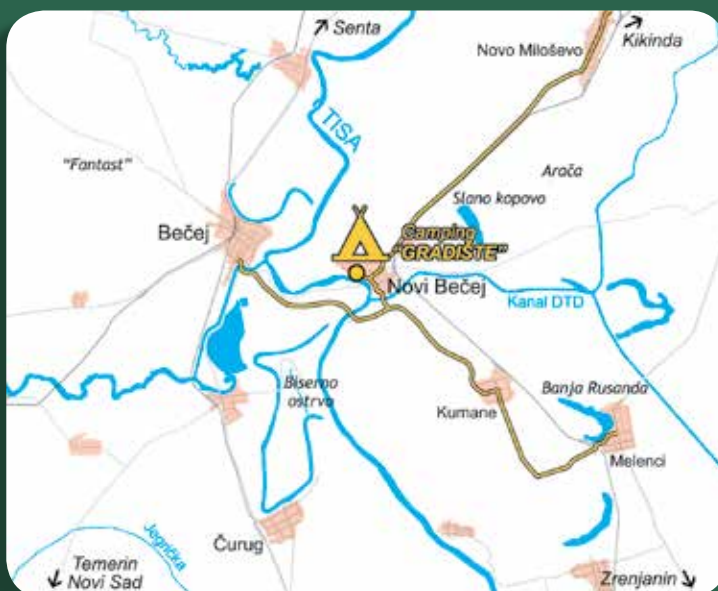


Camping area and marina - Gradište is located in Novi Becej, on the 63rd kilometre of the left bank of the Tisza, in the triangle of roads Novi Sad - Zrenjanin - Kikinda. Within the campsite, visitors have at their disposal separate toilets, hot showers, kitchenette, children's playground, deck chairs, areas for barbecue and safe cooking in nature, as well as additional facilities for rest and recreation that provide the necessary conditions for visitors to stay on river bank. Within the campsite and marina "Gradište" there are 184 berths for boats and 60 camping pitches with electricity and water outlets. By visiting Novi Becej, one can walk along the most beautiful quay in the region, visit museums "Glavas' house", "Kotarka" and "Žeravica", Slano Kopovo, Arača, enjoy the most beautiful sunsets, can actively spend vacation boating, cycling (the campsite is located 50 m from the international cycling route Eurovelo 11), carriage riding etc.



25

Der Campingplatz und der Bootshafen - Gradište befinden sich in Novi Becej, am 63. Kilometer des linken Theißufers, im Dreieck der Straßen Novi Sad - Zrenjanin - Kikinda. Auf dem Campingplatz stehen den Besuchern getrennte Toiletten, warme Duschen, eine Kochnische, ein Kinderspielplatz, Liegestühle, Grillplätze und eine sichere Kochstelle in der Natur zur Verfügung, sowie weitere Einrichtungen zur Erholung und Entspannung, die die notwendigen Voraussetzungen für einen Aufenthalt am Flussufer schaffen. Auf dem Campingplatz und im Bootshafen "Gradište" gibt es 184 Liegeplätze für Boote und 60 Campingplätze mit Strom- und Wasseranschlüssen. Wenn man Novi Becej besucht, kann man am schönsten Kai der Region spazieren gehen, Museen besuchen, wie z. B. "Glavas Haus", "Kotarka" und "Žeravica", Slano Kopovo, Arača, die schönsten Sonnenuntergänge genießen, den Urlaub aktiv mit Bootfahren, Radfahren (der Campingplatz liegt 50 m von der internationalen Radroute Eurovelo 11 entfernt), Kutschenfahrten verbringen und abwechslungsreich gestalten und genießen.



Camp Offer/Campingangebot

Open/Geöffnet: 01.05. - 01.10.

Category/Kategorie: Camping area/Mini-Campingplatz

Address/Adresse: Tiski kej bb, 23272 Novi Becej





LON 43.99898 N
LAT 19.58424 E

camp info

T: +381 64 569 72 97
E: andja.bb@gmail.com
W: www.camping.rs/en/c/
campsite-crvice-bajina-basta/

tourist info

T: +381 (0)31 865 370
F: +381 (0)31 865 900
E: turizam@taradrina.com
www.taradrina.com

23. CRVICA



Open/Geöffnet: 16.04. - 01.11.
00 - 24 h

Category/Kategorie: Camping

area/Mini-Campingplatz

Address/Adresse: Venac
Petrove Gore 23, 25000
Sombor



Kamping odmoriste (mini-kamp) nalazi se uz magistralni put 170 Valjevo-Bajina Bašta. U prelepom ambijentu stare porodične kuće, nedaleko od reke Drine ovaj mini-kamp pruža odlične uslove za dobar odmor. Kamp je kapaciteta 10 parcela. U okolini se nalaze atraktivni turistički lokaliteti kao što su manastir Rača, ostaci grada Solotnika iz XV veka, i srednjovekovna nekropola „Mramorje“ u Perućcu, Spomen dom proroka Tarabića u Kremnima, „Šarganska osmica“, „Drvengrad“ u Mokroj Gori.



This small camping area is located next to the 170 main road, heading from Valjevo to Bajina Bašta. Located in the exceptionally beautiful ambience of an old family house, not far away from the Drina river, this mini-campsite offers an excellent environment in which to enjoy a good rest. The campsite has a capacity of 10 pitches. In the surrounding area, there are tourist attractions such as Rača Monastery, the remains of the town of Solotnik dating from the 15th century, the Mramorje medieval necropolis in Perućac, the Memorial Home of the Tarabići Prophets in Kremna, the Šargan Eight narrow-gauge railway, and the Drvengrad ethno village in Mokra gora.



Der Mini-Campingplatz „Crvica“ befindet sich an der Hauptverkehrsstraße 170 Valjevo - Bajina Bašta. Im herrlichen Ambiente des alten Familienhauses unweit des Flusses Drina bietet dieser Mini-Campingplatz beste Voraussetzungen für einen unvergesslichen Urlaub. Das Camp hat eine Kapazität von 10 Stellplätzen. In der Umgebung befinden sich attraktive touristische Standorte wie beispielsweise das Kloster Rača, die Ruinen der Stadt Solotnik aus dem 15. Jahrhundert und der mittelalterliche Friedhof „Mramorje“ in Perućac, die Gedenkstätte des Wahrsagers Tarabić in Kremna, die Schmalspurbahn Šarganer Achter oder das Ethnodorf „Drvengrad“ (Küstendorf) in Mokra Gora.



LON 44.6186229N
LAT 20.5554618 E

camp info

T: + 381 69 5551 227
E: info@campingbelgradeavala.com
W: www.campingbelgradeavala.com

tourist info

T: +381 11 2635 622
F: +381 11 3625 060
E: tobsekretarica@tob.rs
W: www.tob.rs

24. CAMPING BELGRADE AVALA



Open/Geöffnet: 01.06. - 30.09.

Category/Kategorie: Camping

area/Mini-Campingplatz

Address/Adresse: Kragujevački
put 110 A, 11232 Ripanj



Camping „Belgrade Avala“ je moderno kamping odmoriste na regionalnom putu Beograd - Mladenovac - Kragujevac i dobro je povezano sa autoputevima E70 / E75. Dok ste tu možete ići u razgledanje, u blizini su grad Beograd, živahna Šumadija i okolne prelepe planine Avala i Kosmaj i brojna kulturno-istorijska mesta. Ovaj kamp je idealan i za kratki beg iz grada i porodični vikend. Čist vazduh i sveže noći će vaš odmor učiniti prijatnim i opuštenim. U blizini je prodavnica u kojoj svakodnevno možete kupiti potrebne namirnice. Vlasnik kamping odmorista jedan je od prvih kampera iz Beograda i on će svakom gostu pružiti prave i potrebne informacije.



„Belgrade Avala“ is a modern camping area located on the regional road Belgrade-Mladenovac-Kragujevac and is well connected to the E70 / E75 motorways. While you are here you can go sightseeing. The city of Belgrade, the lively Šumadija region and the beautiful Avala and Kosmaj mountains are nearby plus there are numerous other cultural and historical sights. This camping area is ideal for short breaks and family weekends. The clean air and fresh nights will make your holiday pleasant and relaxed. There is a store nearby where you can buy everyday groceries. The owner of the camping area is one of the first campers from Belgrade and he will provide relevant and necessary information to each guest.



Der Campingplatz „Belgrade Avala“ ist ein moderner Campingplatz an der Regionalstraße Belgrad - Mladenovac - Kragujevac und gut an die Autobahnen E70 / E75 angebunden. Während Ihres Besuchs können Sie die Umgebung erkunden, in welcher sich die Stadt Belgrad, die lebhaften Region Šumadija sowie die umliegenden Berge Avala und Kosmaj und zahlreiche kulturelle und historische Orte befinden. Dieser Campingplatz eignet sich hervorragend, um für kurze Zeit dem Stadtleben zu entfliehen und ein Familienwochenende zu verbringen. Die saubere Luft und die lauwarmen Nächte laden zu einem angenehmen und entspannten Urlaub ein. In der Nähe befindet sich auch ein Geschäft, in welchem Sie sich täglich mit allen nötigen Lebensmitteln eindecken können. Der Inhaber des Campingplatzes ist einer der ersten Camper aus Belgrad und gibt jedem Gast zahlreiche Informationen und Tipps.



T: +381 25 426 274;
+381 65 242 62 74;
+381 61 165 04 95
E: satoristesosul@gmail.com
W: www.satoristesosul.com

T/F: +381 25 434 350
E: info@visitsombor.org
W: www.visitsombor.org



LON 45.751862 N
LAT 19.101829 E

25. SOSUL



Open/Geöffnet: 01.05. - 31.09.
08-22h

Category/Kategorie: Camping area/
Mini-Campingplatz

Address/Adresse: Venac Petrove
Gore 23, 25000 Sombor



Porodično kamping odmoriste smešteno je u neposrednoj blizini Sombora – oko 3 km od centra grada i oko 700 m od puteva Sombor – Novi Sad i Sombor – Apatin, u blizini Velikog bačkog kanala. Prostrani kamp, sa oko 100 kamping parcela, idealno je mesto za odmor, rekreaciju i uživanje a do njega vodi uređena biciklistička staza smeštena u stogodišnji drvoored. Ovaj kamp nudi odmor na lepo uređenom travnjaku i hortikulturalno sredenoj okolini uz mnogobrojne sadržaje – teniski teren, bazen sa slanom vodom, mini teretana, finska sauna za 4 osobe, recepcija sa prostorom za obedovanje, terasa sa tendama, stolovima i klupama.



This family camping area is located in close proximity to the town of Sombor – 3 km from the centre and about 700 m away from the Sombor–Apatin and Sombor–Novi Sad roads, close to the Great Bačka Canal. This spacious camping area offers over 100 pitches and it is ideal for vacation, recreation and relaxation and can be accessed by a cycling lane lined by century-old trees. This site offers rest on a perfectly maintained lawn and guests can enjoy the landscaped surroundings with facilities such as a tennis court, a salt-water pool, a mini gym, a Finnish sauna for 4 persons, a front desk with a dining area and a terrace with awnings, tables and benches.



Der Familien-Campingplatz liegt in unmittelbarer Nähe von Sombor – ca. 3 km vom Stadtzentrum und ca. 700 m von den Straßen Sombor – Novi Sad und Sombor– Apatin entfernt, in der Nähe des großen Bačka-Kanals. Das weitläufige Camp mit ca. 100 Stellplätzen ist der ideale Ort zum Erholen und Entspannen, zu welchem ein von hundertjährigen Bäumen gesäumter Fahrradweg führt. Dieses Camp bietet Erholung auf einem schönen gepflegten Rasen und in gärtnerisch gestalteter Umgebung mit zahlreichen Angeboten – Tennisplätze, Schwimmbad mit Salzwasser, Mini-Fitnessstudio, finnische Sauna für 4 Personen, Rezeption mit Speiseraum, Terrasse mit Planen, Tischen und Bänken.



T: +381 64 84 75 202
+381 64 847 54 20
E: minicampdrina@gmail.com
W: www.camping.rs/en/c/campsite-
drina-perucac-serbia

T: +381 31 865 370
F: +381 31 865 900
E: turizam@taradrina.com
www.taradrina.com



LON 43.97049 N
LAT 19.54059 E

26. DRINA



Open/Geöffnet: 15.04. - 30.09.
06-22h

Category/Kategorie: Camping area/
Mini-Campingplatz

Address/Adresse: Bušinsko polje,
31250 Bajina Bašta



Nalazi se tik uz put Bajina Bašta–Perućac. Teren se prostire prema reci Drini. U blizini je jezero Perućac i Nacionalni Park Tara, koji pružaju pregršt mogućnosti za aktivni odmor. U okolini se nalaze atraktivni turistički lokaliteti kao što su manastir Rača, ostaci grada Solotnika iz XV veka i srednjovekovna nekropola „Mramorje“ u Perućcu, Spomen dom proroka Tarabića u Kremnima, „Šarganska osmica“, „Drvengrad“ u Mokroj Gori i dr. Kamp raspolaže sa 30 kamping parcela.



This site is located by the Bajina Bašta–Perućac road. The land stretches towards the Drina River. In the vicinity, there is Perućac Lake and Tara National Park, which offer a plenty of options for active holidays. Other attractions include Rača Monastery, the remains of the town of Solotnik dating from the 15th century and the Mramorje mediaeval necropolis (in Perućac), the Memorial Home of the Tarabići Prophets in Kremna, the Šargan Eight railway and Drvengrad in Mokra Gora. There are 30 camping pitches at this campsite.



Der Campingplatz „Drina“ befindet sich unmittelbar an der Straße Bajina Bašta – Perućac. Das Gelände erstreckt sich bis zum Fluss Drina. In der Nähe befinden sich der See Perućac und der Naturpark Tara, die beide zahlreiche Möglichkeiten für einen Aktivurlaub bieten. Unweit vom Campingplatz befinden sich attraktive touristische Standorte wie beispielsweise das Kloster Rača, die Ruinen der Stadt Solotnik aus dem 15. Jahrhundert, der mittelalterliche Friedhof „Mramorje“, die Gedenkstätte des Wahrsagers Tarabić in Kremna, die Schmalspurbahn Šarganer Achter, das Ethnodorf „Drvengrad“ (Küstendorf) in Mokra Gora und vieles mehr. Das Camp verfügt über 30 Stellplätze.





LON 45.751862 N
LAT 19.101829 E

camp info

T: +381 66 208 454
+381 60 0208 454
E: stdmikinvajat@gmail.com
W: <https://www.facebook.com/MikinVajat>

tourist info

T: + 381 15 878 520, 893 895
E: togloznice@gmail.com
W: www.togl.rs

27. MIKIN VAJAT



Kamping odmoriste "Mikin vajat" nalazi se u okviru istoimenog seosko-turistickog domacinstva u selu Korenita u blizini Loznice (14 km) i Banje Koviljace (20 km). Ovaj predivni lokalitet okruzuju planine Gucevo, Cer i Jagodnja. Reka Drina i granicni prelas sa BiH udaljeni su 20 km. U okolini su manastir Tronoša (2 km) i Tršic (5 km). Kamp je okruzen listopadnom i cetinarskom sumom u kojima se mogu ubrati sumski plodovi, kao što su pečurke, jagode, borovnice, kupine. Okolne livade obiluju lekovitim biljem. Gostima su na raspolaganju ribnjak za sportski ribolov, tereni za mali fudbal, odbojku na pesku, košarku, kao i gađanje iz vazdušne puške i lukom i strelom. Na raspolaganju je i kompletna kuhinja-roštijl, kotlić, ražanj i furuna za pečenje hleba. U ponudi je i vožnja terenskim vozilima.



Camping area Mikin vajat is located within the rural-tourist household of the same name, in the village of Korenita near Loznica (14 km) and Banja Koviljaca (20 km). This beautiful locality is surrounded by the mountains Gucevo, Cer and Jagodnja. The Drina River and the BiH border crossing are 20km away. Nearby attractions: Tronoša Monastery 2 km, Tršic 5 km. The campsite is surrounded by deciduous and coniferous forests where one can pick mushrooms, forest fruits like wild strawberries, blueberries, blackberries. The surrounding meadows are rich in medicinal herbs. Guests have at their disposal: pond for sport fishing, five-a-side football, beach volleyball and basketball court, air rifle shooting, bow and arrow, chess, dominoes, cards. There is also a complete kitchen-grill, kettle, and oven for baking bread. We also offer off-road driving tours.



28



Der Campingplatz Mikin Vajat befindet sich in der gleichnamigen ländlich-touristischen Siedlung, im Dorf Korenita, in der Nähe von Loznica (14 km) und Banja Koviljaca (20 km). Diese schöne Ortschaft ist von den Bergen Gucevo, Cer und Jagodnja umgeben. Der Fluss Drina und der Grenzübergang zu Bosnien und Herzegowina sind 20 km entfernt. Nahe gelegene Sehenswürdigkeiten: Tronoša-Kloster 2 km, Tršic 5 km. Der Campingplatz ist von Laub- und Nadelwäldern umgeben, in denen man viele verschiedene Arten, Waldfrüchte wie Walderdbeeren, Heidelbeeren und Brombeeren sammeln kann. Die umliegenden Wiesen sind reich an Heilkräutern. Den Gästen stehen folgende Einrichtungen zur Verfügung: ein Teich zum Sportfischen, ein Fußball-, Beachvolleyball und Basketballplatz, Luftgewehrschießen, Pfeil und Bogen, Schach, Domino und Karten. Außerdem gibt es eine komplette Küche mit Grill, Wasserkocher und Brotbackofen. Wir bieten auch Geländewagentouren an.



Camp Offer/Campingangebot

Open/Geöffnet: 01.05. - 31.09.
08-22h

Category/Kategorie: Camping area/
Mini-Campingplatz

Address/Adresse: 15302 Korenita,
Loznica, Stefana Tronoškog 24



28. Camping area / Mini-Campingplatz **LONGTOUR**

Apatinski put 49, 25000 Sombor
T/F: +38166437172;
+381641307254
E: longtour.bikecamp@gmail.com
GPS: LON 45.767133 N, LAT 19.107136 E

29. Camping area / Mini-Campingplatz **ZLATAR**

Selo Drmanovići, 31320 Nova Varoš
T: +381 65 841 25 27
E: branko.pucarevic@gmail.com
GPS: LON 43.416595 N, LAT 19.848799 E

30. Camping area / Mini-Campingplatz **ADVENTURE HUB**

kamping odmorište Golubac, Selo Brnjica – Čezava 12223 Golubac
T: +381 60 1609860; E: adventurehubserbia@gmail.com
Instagram: @adventure hub serbia
GPS: LON 44.647639 N, LAT 21.836371

31. Camping area / Mini-Campingplatz **GRLICA**

Selo Kamena Gora, 31300 Prijepolje
T: + 381 64 255 33 15; E: kamp.grlica@gmail.com
W: www.camping.rs/en/c/campsite-grlica-kamena-gora-serbia/
GPS: LON 43.25706 N, LAT 19.57323 E

32. Camping area / Mini-Campingplatz **BOR**

Selo Kamena Gora, 31300 Prijepolje
T: +381 64 184 21 40
E: zivko.kijanovic@gmail.com
W: www.camping.rs/en/c/campsite-bor-kamena-gora-serbia/
GPS: LON 43.28212 N, LAT 19.56575 E

33. Camping area / Mini-Campingplatz **RELAX**

Vračevgajski put bb, 26340 Bela Crkva
T/F: +381132851882, +38113851448
E: jezerabc@gmail.com
GPS: LON 44.88932, LAT 21.38763

34. Camping area / Mini-Campingplatz **ŠLJIVIK**

Selo Mirosaljci bb, 31230 Arilje
T: +381 63 75 23 269; E: E: etnotex.savic@mts.rs
W: www.camping.rs/en/c/campsite-shljivik-arilje-serbia/
GPS: LON 43.72087 N, LAT 20.15441 E

35. Camping area / Mini-Campingplatz **BELOCRKVANSKA JEZERA**

Jezerska bb, Gradsko jezero, 26340 Bela Crkva
T/F: +381 13 2853 448 ; +381 13 851 448
E: jezerabc@gmail.com
W: www.camping.rs/en/c/campsite-belocrkvanska-jezera-serbia/
GPS: LON 44.89325 N, LAT 21.40600 E

30

36. Camping parking / Campingraststätte **TISKI CVET**

Potiski venac bb, 24420 Kanjiža
T/F: + 381 24 873 249
E: turizam@kanjiza.rs
W: www.visitkanjiza.rs/kamp-tiski-cvet
GPS: LON 46.068199 N, LAT 20.066913 E

37. Camping area / Mini-Campingplatz **OAZA**

Beogradska bb, Vračevgajsko jezero, 26340 Bela Crkva
T: +381 65 82 333 93
E: hello@camping-oaza.com
W: www.camping-oaza.com
GPS: LON 44.888858 N, LAT 21.386654 E

38. Glamping area / Glamping platz **BEZDAN**

Camping (Glamping) Bezdán, Kanalska bb, 25270 Bezdán
T: +381 62 24 66 24
E: booking@kampbezdán.org
W: kampbezdán.org - FB: facebook.com/kampbezdán
GPS: LON 45.851208 N, LAT 18.919498 E



KAMPING ASOCIJACIJA SRBIJE **KAS**

➔ Osnovana je 2005. godine kao nosilac kompletne kamping ponude i razvoja kamping turizma u Srbiji. Osnovna misija KAS-a je razvoj kamping potencijala u Srbiji kreiranjem mogućnosti za izgradnju novih kampova, osvežavanjem i revitalizacijom postojećih kampova, iniciranjem razvoja lokalnih zajednica kroz saradnju lokalne samouprave, preduzetništva i nevladinog sektora. Kroz svoj rad KAS je posvećen zaštiti prirodne sredine i održivom razvoju. U poslednje vreme sve više je okrenut ka razvoju eko-turizma kroz inicijativu za razvoj eko-kampova, realizaciju seminara i programa. Jedna od osnovnih uloga Asocijacije je da domaćim i stranim turistima, koji tragaju za dobrim kamp smeštajem, prezentuje kapacitete Srbije. KAS je tu da pomogne svim zainteresovanim turistima koji tragaju za smeštajem u prirodi, daleko od urbanog života, ali i onima koji u prolazu kroz Srbiju žele da upoznaju našu zemlju. Zahvaljujući razvijenoj međunarodnoj aktivnosti KAS je 2007. godine postala punopravni član Evropske federacije kamping organizacija i parkova za odmor – EFCO & HPA (www.efcohp.eu).



CAMPING ASSOCIATION OF SERBIA **CAS**

➔ The Association was established in 2005 with the goal of developing camping tourism in Serbia. The core mission of CAS is to develop the camping potential in Serbia by creating opportunities for the building of new campsites, refreshing and revitalising existing campsites and initiating the development of local communities through cooperation of the local government, entrepreneurship and the non-governmental sector. CAS is committed to the protection of the natural environment and sustainable development. Recently, CAS has increasingly been focused on the development of eco-tourism by means of an initiative supporting the development of eco-campsites and the organisation of seminars and educational programmes. One of the Association's main roles is to present the Serbia's capacities of camping to domestic and foreign tourists, who are seeking good campsite accommodation. CAS is here to help all tourists who are searching for accommodation in a natural and rural environment far away from urban life, as well as to those who are in transit through Serbia and who also want to learn about the country. Thanks to its developed international activity, CAS became a full member of the European Federation of Camping Organisations and the Holiday Park Association – EFCO & HPA (www.efcohp.eu) in 2007.



DER CAMPINGVERBAND SERBIENS **KAS**

➔ KAS wurde 2005 als Träger eines umfassenden Campingangebots sowie für die Entwicklung des Camping-tourismus in Serbien gegründet. Die Hauptaufgabe des Verbands besteht darin, das Campingpotenzial Serbiens durch die Errichtung neuer Campingplätze, die Erneuerung und Wiederbelebung bestehender Plätze und Initiativen zur Entwicklung lokaler Gemeinden im Wege der Zusammenarbeit mit lokalen Selbstverwaltungen, Unternehmern und Nichtregierungsorganisationen auszuschöpfen. In seiner Tätigkeit widmet sich KAS dem Umweltschutz und der nachhaltigen Entwicklung im Tourismus. In letzter Zeit wendet sich der Verband verstärkt der Förderung des Ökotourismus zu, indem er Initiativen zur Förderung von Ökocampingplätzen ins Leben ruft und Seminare und Programme organisiert. Eine der wichtigsten Aufgaben des Verbands besteht darin, einheimischen und ausländischen Touristen, die auf der Suche nach guten Campingplätzen sind, das Campingangebot Serbiens zu präsentieren. Der Verband KAS steht allen interessierten Touristen, die auf der Suche nach einer Unterkunft in der Natur weit weg vom Stadtgetümmel sind, aber auch denjenigen, die auf der Durchreise durch Serbien unser Land kennenlernen möchten, helfend zur Seite. Dank der entwickelten internationalen Aktivitäten wurde KAS 2007 zum Vollmitglied der Europäischen Föderation der Campingplatzunternehmer – EFCO & HPA (www.efcohp.eu).





IMRESUM/IMPRESSUM/IMPRESSUM

- ➔ **Izdavač/ Published by / Herausgeber: NATIONAL TOURISM ORGANIZATION OF SERBIA & CAMPING ASSOCIATION OF SERBIA**
- ➔ **Za izdavača/ For publisher / Fur den Herausgeber: Marija Labović, Vladimir Stojanovski**
- ➔ **Urednici/ Editors / Redakteur: Ivan Ivanović, Vladimir Đumić, Aleksandar Šuša**
- ➔ **Tekst/ Text edited by / Schlussredaktion: Vladimir Đumić, Vladimir Stojanovski, Katarina Đekić**
- ➔ **Prevod teksta na engleski jezik/ English Translation by / engl. Übersetzung: Slobodan Rakić, Revision of one part of the text: Alkemist d.o.o.**
- ➔ **Prevod teksta na nemački jezik German Translation by / dt. Übersetzung: Slobodan Popović, Ana Dragutinović, Überarbeitung eines Teils der Texte: Alkemist d.o.o.**
- ➔ **Lektura teksta na engleskom jeziku / Editing & proofreading: Russell Stenhouse**
- ➔ **Lektura teksta na nemačkom jeziku / Lektor und Korrektur: Diana Körner**
- ➔ **Koncept, dizajn i priprema za štampu / Concept, Design & Prepress / Konzept, Design und Druckvorbereitung: Total Idea <https://total-idea.com/>**
- ➔ **Kartografija/Kartography: Grafička radionica "Žiža"**
- ➔ **Fotografije / Photographs by / Fotos: Vladimir Đumić, Ivan Ivanović, KAS, Miloš Milenković, Evin Pešić**
- ➔ **Jezici / Languages / Sprachen: Serbian, English, German / Serbisch, Englisch, Deutsch**
- ➔ **Štampa / Printing / Druck: Službeni glasnik, Belgrade**
- ➔ **Tiraž / Circulation / Auflage: 6.000**
- ➔ **5. Izdanje/5th edition/5.Ausgabe, 2021**

- ➔ **DISCLAIMER**
National Tourism Organisation of Serbia and Camping Association of Serbia cannot guarantee the validity of the information found in this publication which might be subject to change (such as addresses, phone numbers, websites, etc.)
- ➔ **HAFTUNGS AUSSCHLUSS**
Die Nationale Tourismus Organisation von Serbien und KAS übernimmt keine Haftung für die Gültigkeit der in dieser Veröffentlichung enthaltenen Informationen, die sich jederzeit ändern können (wie z.B. Adressen, Telefonnummer, Webseiten, usw.)

ISBN- 978-86-6005-680-3

ЂУМИЋ, Владимир, 1975-

Camping and caravanning in Serbia / [tekst, text edited by, schlussredaktion Vladimir Đumić, Vladimir Stojanovski, Katarina Đekić ; prevod teksta na engleski jezik, english translation by, engl. übersetzung Slobodan Rakić ; prevod teksta na nemački jezik, german translation by, dt. übersetzung Slobodan Popović, Ana Dragutinović ; fotografije, photographs by, fotos Vladimir Đumić... [et al.]]. - 5. izd. = 5th ed. = 5. ausg. - Belgrade : National Tourism Organisation of Serbia : Camping Association of Serbia, 2021 (Belgrade : Službeni glasnik). - 31 str. : fotogr. ; 30 cm

Uparedo srp. tekst i engl. i nem. prevod. - Podatak o autorima preuzet iz kolofona. - Tiraž 6.000.

ISBN 978-86-6005-680-3

1. Стојановски, Владимир, 1976- [аутор] 2. Ђекић, Катарина, 1977- [аутор]

а) Кампови -- Србија -- Водичи

COBISS.SR-ID 50765321